

EXCMO. AYUNTAMIENTO DE PINOS PUENTE

Fecha: la de la firma electrónica  
Expte: E-4644; 14114/AT - Ref.: SE/FM/crc  
Asunto: Información pública  
Autorización administrativa y declaración  
de utilidad pública instalación eléctrica

Por el presente, se le comunica que se ha recibido en esta Delegación Territorial solicitud de autorización administrativa previa y de construcción y de declaración, en concreto, de utilidad pública del proyecto denominado «Línea Eléctrica de Alta Tensión 220 kV “SET TURRO” a “ENTRONQUE LAT LAGUNAC. S. PROMOTORES ATARFE” para Evacuación de los Parques Solares Fotovoltaicos Granada Solar 165, 166 y 167», situada en los términos municipales de Cacán, Chimeneas, Moraleda de Zafayona, Pinos Puente, Íllora y Atarfe (Granada) y formulada por la entidad DESARROLLOS FOTOVOLTAICOS IBÉRICOS 27, S.L.U., con CIF n.º B88171459.

De conformidad con lo establecido en los artículos 125 y 144 del Real Decreto 1955/2000, de 1 de diciembre, por el que se regulan las actividades de transporte, distribución, comercialización, suministro y procedimientos de autorización de instalaciones de energía eléctrica, esta Delegación Territorial ha procedido a someter la solicitud al trámite de información pública, mediante anuncio del cual se acompaña copia.

Asimismo, se remite el documento en el que se describe la actuación, incluyendo planos parcelarios relativos a los bienes afectados por la instalación, al que se podrá acceder a través del siguiente enlace: <https://consigna.juntadeandalucia.es/ac476fbfbc6997f4841b3e872b7598b9>

Por todo lo ello, solicito que proceda a la inserción del anuncio en su tablón de edictos, así como, en su caso, en el portal web del Ayuntamiento por plazo de **treinta días hábiles**. Transcurrido el cual, le solicito, igualmente, que devuelva **certificado o diligencia acreditativa** de dicha exposición a los efectos de que así conste en el expediente.

EL JEFE DEL SERVICIO DE ENERGÍA Fdo.: Fernando Machado Gallas

Avda. Joaquina Eguaras, 2 Edif. “Almanjáyar”  
18013-Granada Telf.: 955 012 012  
buzonweb.sac.cpie@juntadeandalucia.es



Es copia auténtica de documento electrónico

FIRMADO POR	FERNANDO BRUNO MACHADO GALLAS	15/01/2024	PÁGINA 1/1
VERIFICACIÓN	BndJAZAYWUCLX7NQU2QR496CRCH658	<a href="https://ws050.juntadeandalucia.es/verificarFirma">https://ws050.juntadeandalucia.es/verificarFirma</a>	

Para descargar una copia de este documento consulte la siguiente página web

Código Seguro de Validación 89263230ea1f48ecbfcd14df76f1155001

Url de validación <https://sedesimplifica03.absisccloud.com/absis/idi/arx/idiarxabsaweb/castellano/asp/verificadorfirma.asp?nodeabsisini=044>

Metadatos  
Núm. Registro entrada: ENTRA 2024/386 - Fecha Registro: 19/01/2024 7:56:38 Origen: Origen ciudadano  
Estado de elaboración: Original



**Anuncio de la Delegación Territorial de Economía, Hacienda y Fondos Europeos y de Industria, Energía y Minas en Granada, por el que se somete a información pública la solicitud de autorización administrativa previa y de construcción y de declaración, en concreto, de utilidad pública del proyecto denominado «Línea Eléctrica de Alta Tensión 220 kV “SET TURRO” a “ENTRONQUE LAT LAGUNAC. S. PROMOTORES ATARFE” para Evacuación de los Parques Solares Fotovoltaicos Granada Solar 165, 166 y 167», situada en los términos municipales de Cacín, Chimeneas, Moraleda de Zafayona, Pinos Puente, Íllora y Atarfe (Granada).**

Expediente: E-4644 – 14114/AT.

De conformidad con lo establecido en los artículos 54, 55 y 56 de la Ley 24/2013, de 26 de diciembre, del Sector Eléctrico y en los artículos 125 y 144 del Real Decreto 1955/2000, de 1 de diciembre, por el que se regulan las actividades de transporte, distribución, comercialización, suministro y procedimientos de autorización de instalaciones de energía eléctrica, se somete a información pública la solicitud de autorización administrativa previa y de construcción y la declaración, en concreto, de utilidad pública, del proyecto de referencia, cuyas características principales se señalan a continuación:

a) Peticionario: DESARROLLOS FOTOVOLTAICOS IBÉRICOS 27, S.L.U., con CIF n.º B88171459 y domicilio social en la calle Velázquez nº4 – 1º de Madrid.

b) Objeto de la petición: autorización administrativa previa y de construcción y declaración, en concreto, de utilidad pública en concreto, de utilidad pública de la instalación denominada «Línea Eléctrica de Alta Tensión 220 kV “SET TURRO” a “ENTRONQUE LAT LAGUNA-C.S. PROMOTORES ATARFE” para Evacuación de los Parques Solares Fotovoltaicos Granada Solar 165, 166 y 167», situada en los términos municipales de Cacín, Chimeneas, Moraleda de Zafayona, Pinos Puente, Íllora y Atarfe (Granada).

c) Características y emplazamiento: la línea de evacuación de los Parques Solares Fotovoltaicos “PSF Granada Solar 165”, “PSF Granada Solar 166” y “PSF Granada Solar 167” tiene su origen en la Subestación Transformadora 30/220 kV El Turro (polígono 2 parcela 42 del T.M. de Cacín) y final la Subestación Seccionadora 220 kV Promotores Atarfe (parcela 17 del polígono 8 del T.M. de Atarfe).

La línea cuenta con tres tramos aéreos y cuatro subterráneos, con una longitud total de 36,99 kilómetros, de los cuales 11,31 corresponden a los tramos subterráneos y 25,59 a tramos aéreos. En concreto, la línea discurre desde su inicio en subterráneo (TRAMO 1 - subterráneo) con una longitud de 3.668,19 metros (97,80 metros por el término municipal de Cacín, 3.164,23 metros por Chimeneas y 406,16 por el término de Moraleda de Zafayona). El TRAMO 2 – aéreo comienza en el apoyo 1 (entronque subterráneo-aéreo) desde donde, a través de 18 apoyos y una longitud de 4.860,03 metros discurrirá en aéreo (4.364,37 metros por el término municipal de Moraleda de Zafayona y 495,66 metros por el término municipal de Pinos Puente). En el Apoyo 18 (entronque aéreo-subterráneo) comienza el TRAMO 3 – subterráneo, discurriendo a través de 3681,14 metros en el término municipal de Pinos Puente. En el Apoyo 19 (entronque subterráneo-aéreo) empieza el TRAMO 4 – aéreo, discurriendo hasta el Apoyo 20 a través de 333,49 metros en el término municipal de Pinos Puente. En el Apoyo 20 (entronque aéreo-subterráneo) comienza el TRAMO 5 – subterráneo con una longitud total de 1.315,667 metros (1.253,92 metros en el término municipal de Pinos Puente y 61,75 metros en el término municipal de Íllora). El TRAMO 6 – aéreo comienza en el Apoyo 21 (entronque subterráneo-aéreo), discurriendo hasta el Apoyo 93 a través de 20.491,95 metros (11.296,21 metros en el término municipal de Pinos Puente, 6.118,95 metros en el término municipal de Íllora y 3.076,79 metros en el término municipal de Atarfe). El TRAMO 7 – subterráneo comienza en el Apoyo 93 (entronque aéreo-subterráneo) a través de 2.645,12 metros en el término municipal de Atarfe hasta el final de la línea en el C.S. PROMOTORES. ATARFE (este último “C.S., centro de seccionamiento) queda fuera del alcance del presente expediente.

Avda. Joaquina Eguaras, 2 Edif. “Almanjáyar”  
18013 – Granada / Telf.: 955 012 012  
email: buzonweb.sac.cpie@juntadeandalucia.es

Es copia auténtica de documento electrónico

FIRMADO POR	GUMERSINDO CARLOS FERNANDEZ CASAS	15/01/2024	PÁGINA 1/22
VERIFICACIÓN	BndJAWF8RHMRLEFRBCCDE3KYJEW6NU	<a href="https://ws050.juntadeandalucia.es/verificarFirma">https://ws050.juntadeandalucia.es/verificarFirma</a>	

Para descargar una copia de este documento consulte la siguiente página web

Código Seguro de Validación	89263230ea1f48ecbfcd14df76f1155001
Url de validación	<a href="https://sedesimplifica03.abiscloud.com/abis/idi/arx/idiarxabsaweb/castellano/asp/verificadorfirma.asp?nodeabsisini=044">https://sedesimplifica03.abiscloud.com/abis/idi/arx/idiarxabsaweb/castellano/asp/verificadorfirma.asp?nodeabsisini=044</a>
Metadatos	Núm. Registro entrada: ENTRA 2024/386 - Fecha Registro: 19/01/2024 7:56:38 Origen: Origen ciudadano Estado de elaboración: Original



La declaración, en concreto, de utilidad pública, en virtud de lo establecido en el artículo 56.1 de la Ley del Sector Eléctrico, llevará implícita en todo caso la necesidad de ocupación de los bienes o derechos afectados e implicará la urgente ocupación a los efectos del artículo 52 de la Ley de 16 de diciembre de 1954, de Expropiación Forzosa, adquiriendo la empresa solicitante la condición de beneficiaria en el expediente expropiatorio, de acuerdo con lo establecido en el artículo 2.2. de dicha Ley.

Igualmente, de conformidad con lo establecido en el artículo 56.2 de la citada Ley del Sector Eléctrico, «supondrá el derecho a que le sea otorgada la oportuna autorización, en los términos que en la declaración de utilidad pública se determinen, para el establecimiento, paso u ocupación de la instalación eléctrica sobre terrenos de dominio, uso o servicio público o patrimoniales del Estado, o de las Comunidades Autónomas, o de uso público, propios o comunales de la provincia o municipio, obras y servicios de los mismos y zonas de servidumbre pública», por lo que los organismos oficiales que, en su caso, se encuentren incluidos en la relación de bienes y derechos afectados lo serán a efectos meramente informativos de dicha obligación.

Lo que se hace público para conocimiento general y, especialmente, de los titulares de los bienes y derechos afectados por dicho proyecto, incluidos los que pudieran haber sido omitidos, pudiendo formular las alegaciones que estimen oportunas en el **plazo de treinta días hábiles** contados a partir del día siguiente al de la publicación de este anuncio, de conformidad con lo dispuesto en el artículo 144 del Real Decreto 1955/2000, de 1 de diciembre.

A estos efectos, en el anexo adjunto, se incluye la relación concreta e individualizada de los bienes y derechos afectados por el procedimiento de expropiación forzosa, con indicación de sus titulares.

Asimismo, de acuerdo con lo dispuesto en el artículo 19 de la Ley de Expropiación Forzosa y en el artículo 56 de su Reglamento de desarrollo, aprobado por el Decreto de 26 de abril de 1957, en el indicado plazo, los afectados podrán aportar los datos que estimen oportunos a los solos efectos de subsanar posibles errores en la relación indicada. En caso de que alguno de los titulares afectados e incluidos en la citada relación tenga firmado un acuerdo de ocupación de su finca con la beneficiaria, podrá aportarlo a los efectos de lo establecido en el artículo 24 de la Ley de Expropiación forzosa.

De conformidad con lo establecido en el artículo 13.1 e) de la Ley 1/2014, de 24 de junio, de Transparencia Pública de Andalucía, procede la publicación del presente trámite de información pública en el Portal de Transparencia de la Junta de Andalucía, donde podrá accederse a la documentación presentada para su examen. Dicha documentación estará disponible en el enlace de acceso público que se cita a continuación: <http://juntadeandalucia.es/servicios/participacion/todos-documentos.html>

Asimismo, el acceso presencial al expediente podrá solicitarse únicamente por aquellos sujetos que no están obligados a relacionarse con la Administración por medios electrónicos, en el mismo plazo de treinta días indicado, en las dependencias del Servicio de Energía de esta Delegación Territorial, sito en la Avenida Joaquina Eguaras número 2, planta 5ª, de Granada. Para ello, será necesario cita, que podrá obtenerse contactando en los teléfonos 955012012 o bien, a través de la dirección de correo electrónico: [buzonweb.sac.cpie@juntadeandalucia.es](mailto:buzonweb.sac.cpie@juntadeandalucia.es). No obstante, los planos parcelarios afectados por el proyecto podrán ser igualmente consultados en el Ayuntamiento correspondiente.



La presente publicación se realiza de conformidad con lo dispuesto en el artículo 45 de la Ley 39/2015, de 1 de octubre, del Procedimiento Administrativo Común de las Administraciones Públicas.

EL DELEGADO TERRITORIAL Fdo.: Gumersindo Fernández Casas

Avda. Joaquina Eguaras, 2 Edif. "Almanjáyar"  
18013 - Granada / Telf.: 955 012 012  
email: buzonweb.sac.cpie@juntadeandalucia.es

Es copia auténtica de documento electrónico

FIRMADO POR	GUMERSINDO CARLOS FERNANDEZ CASAS	15/01/2024	PÁGINA 2/22
VERIFICACIÓN	BndJAWF8RHMRLEFRBCCDE3KYJEW6NU	<a href="https://ws050.juntadeandalucia.es/verificarFirma">https://ws050.juntadeandalucia.es/verificarFirma</a>	

	Para descargar una copia de este documento consulte la siguiente página web		
	Código Seguro de Validación	89263230ea1f48ecbfcdf14df76f1155001	
	Url de validación	<a href="https://sedesimplifica03.absisccloud.com/absis/idi/arx/idiarxabsaweb/castellano/asp/verificadorfirma.asp?nodeabsisini=044">https://sedesimplifica03.absisccloud.com/absis/idi/arx/idiarxabsaweb/castellano/asp/verificadorfirma.asp?nodeabsisini=044</a>	
	Metadatos	Núm. Registro entrada: ENTRA 2024/386 - Fecha Registro: 19/01/2024 7:56:38 Origen: Origen ciudadano Estado de elaboración: Original	



Junta de Andalucía

ANEXO: Relación de bienes y derechos afectados por la declaración, en concreto, de utilidad pública del proyecto denominado «LÍNEA ELÉCTRICA DE ALTA TENSIÓN 220 KV SIMPLE CIRCUITO SET EL TURRO –C.S. PROMOTORES PARA EVACUACIÓN DE LOS PARQUES SOLARES FOTOVOLTAICOS GRANADA SOLAR 165, 166 Y 167 EN LA PROVINCIA DE GRANADA», situada en los términos municipales de Cádiz, Chimeñas, Moraleda de Zafayona, Pinos Puente, Illora y Atarfe (Granada), E-4664

Es copia auténtica de documento electrónico

Table with columns: Nº PARC PROY, TITULAR CATASTRAL, TÉRMINO MUNICIPAL, POL Nº, PARC. Nº, REF. CATASTRAL, PARAJE, USOS, LONGITUD SERV. SUBT. (m), SUPERFICIE SERV. SUBT. (m²), ZONA DE SEGURID (m²), CAM EMP. (m²), SUPERFICIE CAM. EMP. (m²), ARQUETAS, SUPERFICIE ARQUETAS (m²), SUPERFICIE PASO (m²), OCUPACIÓN TEMP (m²), OCUPACIÓN TEMP (días)

Table with 3 rows: FIRMADO POR, VERIFICACIÓN, and signature details including GUMERSINDO CARLOS FERNANDEZ CASAS and URL https://ws050.juntadeandalucia.es/verificarFirma



Para descargar una copia de este documento consulte la siguiente página web

Table with 2 columns: Field (Código Seguro de Validación, Url de validación, Metadatos) and Value (89263230ea1f48ecbfcd14df76f1155001, https://sedesimplifica03.abiscloud.com/abis/idi/arx/idiarxabsaweb/castellano/asp/verificadorfirma.asp?nodeabisini=044, Núm. Registro entrada: ENTRA 2024/386 - Fecha Registro: 19/01/2024 7:56:38 Origen: Origen ciudadano Estado de elaboración: Original)



Nº PARC PROY	TITULAR CATASTRAL	TÉRMINO MUNICIPAL	POL Nº	PARC. Nº	REF. CATASTRAL	PARAJE	USOS	LONGITUD SERV. SUBT. (m)	SUPERFICIE SERV. SUBT. (m²)	ZONA DE SEGURID (m²)	CAM EMP.	SUPERFICIE CAM. EMP. (m²)	ARQUETAS	SUPERFICIE ARQUETAS (m²)	SUPERFICIE PASO (m²)	OCCUPACIÓN TEMP (m²)	OCCUPACIÓN TEMP (días)
26	NUÑEZ GALLARDO ANTONIO ANGEL	Chimeneas	018	00129	18062A01800129	Loma Centeno	Labor secoano	-	-	-	-	-	-	-	-	267,19	25
27	NUÑEZ GALLARDO ANTONIO ANGEL	Chimeneas	018	00124	18062A01800124	Caseros	Labor secoano	-	-	-	-	-	-	-	-	289,44	25
28	TERÓN MORENO VIRIUDES	Chimeneas	018	00061	18062A01800061	Capitanas	Labor secoano	-	-	-	-	-	-	-	-	73,82	25
29	NUÑEZ GALLARDO JESUS	Chimeneas	018	00082	18062A01800082	Loma Centeno	Labor secoano	-	-	50,95	3,00	4,01	-	-	-	187,51	25
30	GONZALEZ PIÑEIRO ARTURO	Chimeneas	018	00062	18062A01800062	Capitanas	Olivos secoano	-	-	4,89	-	-	-	-	-	38,05	25
31	GONZALEZ PIÑEIRO ARTURO	Chimeneas	018	00063	18062A01800063	Capitanas	Olivos secoano	-	-	38,72	3,00	0,32	-	-	-	71,92	25
32	HEREDEROS DE JIMÉNEZ CERVERA RICARDO	Chimeneas	018	00064	18062A01800064	Capitanas	Olivos secoano	-	-	-	-	-	-	-	-	37,54	25
33	WSE SOLARPARK SPANIEN 1 GMBH & CO KG	Chimeneas	018	00079	18062A01800079	Loma Centeno	Labor secoano	-	-	-	-	-	-	-	-	365,33	25
34	RODRIGUEZ DE LA TORRE LOURDES	Chimeneas	018	00065	18062A01800065	Capitanas	Labor secoano	-	-	-	-	-	-	-	-	59,70	25
35	ABASOL O RODRIGUEZ MARIA SUSANA	Chimeneas	018	00066	18062A01800066	Capitanas	Almendro secoano	-	-	-	-	-	-	-	-	5,22	25
36	AGUILAR VALENZUELA ASCENSION	Chimeneas	018	00067	18062A01800067	Capitanas	Almendro secoano	-	-	-	-	-	-	-	-	46,51	25
37	AGUILAR CARVAJAL BEATRIZ	Chimeneas	018	00068	18062A01800068	Capitanas	Almendro secoano	-	-	-	-	-	-	-	-	39,61	25
38	AGUILAR CARVAJAL MARIA DEL CARMEN AGUILAR CARVAJAL MARIA ESTER AGUILAR CARVAJAL MARIA FRANCISCA	Chimeneas	018	00069	18062A01800069	Capitanas	Labor secoano	-	-	-	-	-	-	-	-	69,31	25
39	AGROARENAS DEL REV. SL	Chimeneas	018	00070	18062A01800070	Capitanas	Labor secoano	-	-	-	-	-	-	-	-	41,27	25
40	AGUILAR GUTIERREZ JOSE ANTONIO	Chimeneas	018	00076	18062A01800076	Loma Centeno	Labor secoano	-	-	-	-	-	-	-	-	397,32	25
41	FORTIS SERRANO MARIA INMACULADA MONTERO IGLESIAS OSCAR	Chimeneas	018	00075	18062A01800075	Capitanas	Almendro secoano	1,27	0,83	34,51	-	-	AR-48	0,35	-	422,04	25
42	INSTITUTO ANDALUZ DE REFORMA AGRARIA CAN	Chimeneas	001	09001	18062A00109001	Capitanas	Labor secoano	-	-	-	-	-	AR-48-49	1,75	-	628,10	25
43	AGROARENAS DEL REV. SL	Chimeneas	001	00002	18062A00100002	Solana Chozas	Labor secoano	5,86	3,81	38,61	-	-	AR-53	1,05	-	638,88	25
44	INSTITUTO ANDALUZ DE REFORMA AGRARIA CAN	Chimeneas	001	09002	18062A00109002	Camino Turro Trasmillas	Vía de comunicación de dominio público	654,80	403,48	394,53	5,00	64,08	AR-50-51-52-54-55-56-57-58-59-60-61	11,21	-	1143,52	25
45	FORTIS SERRANO MARIA INMACULADA MONTERO IGLESIAS OSCAR	Chimeneas	018	00138	18062A01800138	Capitanas	Almendro secoano	-	-	-	-	-	-	-	-	13,54	25
46	AGROARENAS DEL REV. SL	Moraleda de Zafayona	008	00139	18140A00800139	Cueva del Negro	Almendro secoano	-	-	29,53	5,00	6,17	-	-	-	711,35	25
47	CERVERA AREVALO AMPARO	Chimeneas	001	00003	18062A00100003	Solana Chozas	Olivos secoano	-	-	0,27	-	-	-	-	-	253,13	25
48	AGUILERA CANO JUAN JOSE NOGALES LOBATO VICENTA	Chimeneas	001	00004	18062A00100004	Solana Chozas	Labor secoano	-	-	54,55	5,00	12,76	-	-	-	251,66	25
49	JIMÉNEZ LÓPEZ JOSÉ	Moraleda de Zafayona	008	140	18140A00800140	Cueva del Negro	Almendro secoano	0,66	0,50	27,46	5,00	4,11	-	-	-	778,33	25
50	AREVALO GÓMEZ PEDRO	Chimeneas	001	00005	18062A00100005	Solana Chozas	Olivos secoano	-	7,96	21,45	-	-	AR-61	0,33	-	207,16	25
51	DESCUENTO	Moraleda de Zafayona	007	09002	18140A00709002	Camino de la Cueva	Vía de comunicación de dominio público	395,96	256,72	254,51	-	-	AR-62-63-64-65-66-67-68-69-70-71	10,49	-	1357,12	25
52	JIMÉNEZ LÓPEZ JOSÉ	Moraleda de Zafayona	007	00052	18140A00700052	La Tagarmina	Almendro secoano	1,72	1,77	3,98	-	-	-	-	-	218,36	25

FIRMADO POR	GUMERSINDO CARLOS FERNANDEZ CASAS	15/01/2024	PÁGINA 4/22
VERIFICACIÓN	BndJAWF8RHMRLEFRBCCDE3KYJEW6NU	<a href="https://ws050.juntadeandalucia.es/verificarFirma">https://ws050.juntadeandalucia.es/verificarFirma</a>	

Para descargar una copia de este documento consulte la siguiente página web

Código Seguro de Validación 89263230ea1f48ecbfcdf14df76f1155001

Url de validación <https://sedesimplifica03.abiscloud.com/abis/idi/arx/idiarxabsaweb/castellano/asp/verificadorfirma.asp?nodeabsisini=044>

Metadatos Núm. Registro entrada: ENTRA 2024/386 - Fecha Registro: 19/01/2024 7:56:38 Origen: Origen ciudadano Estado de elaboración: Original



Nº PARC PROY	TITULAR CATASTRAL	TÉRMINO MUNICIPAL	POL Nº	PARC. Nº	REF. CATASTRAL	PARAJE	USOS	LONGITUD SERV. SUBT. (m)	SUPERFICIE SERV. SUBT. (m²)	ZONA DE SEGURID (m²)	CAM EMP.	SUPERFICIE CAM. EMP. (m²)	ARQUETAS	SUPERFICIE ARQUETAS (m²)	SUPERFICIE PASO (m²)	OCCUPACIÓN TEMP (m²)	OCCUPACIÓN TEMP (días)
53	FUENTES RUANO JOSÉ ANTONIO FUENTES RUANO JUAN LUIS FUENTES RUANO MARÍA MERCEDES FUENTES RUANO MIGUEL ANGEL	Moreda de Zafayona	007	00050	18140A00700050	La Tagarmina	Almendro seco	7,87	5,12	5,12	-	-	-	-	-	146,11	25
54	DESCUENTO	Moreda de Zafayona	008	09004	18140A00809004	Camino de la Cueva	Vía de comunicación de dominio público	-	-	-	-	-	-	-	-	5,74	25
55	AGROARENAS DEL REY SL	Moreda de Zafayona	008	00138	18140A00800138	Cueva del Negro	Olivos seco	-	-	-	-	-	-	-	-	29,90	25
56	ATERO MALDONADO LUIS	Moreda de Zafayona	008	00137	18140A00800137	Cueva del Negro	Olivos seco	-	-	-	-	-	-	-	-	39,88	25
86	GAYOL VALDÉS IRAIDA ALMUDENA INFANZON SUÁREZ CARLOS	Pinos Puente	038	00081	18161A03800081	Benzalre	Olivos regadío	12,26	7,97	8,00	-	-	AR-72	0,13	-	69,13	25
87	AVUNTAMIENTO DE PINOS PUENTE	Pinos Puente	038	09026	18161A03809026	Camino de Pinos	Vía de comunicación de dominio público	1376,79	868,74	947,16	4511 3,00	174,15	AR-72-73-74-75-76-77-78-79-80-81-82-83-84-85-86-87-88-89-90-91-92-93-94-95-96-97-98-99-100-101-102	31,52	-	4930,14	25
88	JUNTA DE ANDALUCÍA	Pinos Puente	038	09031	18161A03809031	Hidrografía construida	Hidrografía construida	72,79	44,65	32,53	-	-	AR-81-82	0,86	-	365,50	25
89	JUNTA DE ANDALUCÍA	Pinos Puente	038	09025	18161A03809025	Hidrografía construida	Hidrografía construida	-	-	-	-	-	-	-	-	17,25	25
90	S A T N GR-0028 MARÍN ONTIVEROS	Pinos Puente	038	00086	18161A03800086	Trasmulas	Olivos regadío	-	-	-	-	-	-	-	-	280,53	25
91	S A T N GR-0028 MARÍN ONTIVEROS	Pinos Puente	038	00079	18161A03800079	Benzalre	Olivos regadío	-	-	43,47	-	-	-	-	-	127,37	25
92	ORISI SA	Pinos Puente	038	00088	18161A03800088	Trasmulas	Labor regadío	2,55	2,20	79,20	-	-	-	-	-	1735,28	25
93	S A T N GR-0028 MARÍN ONTIVEROS	Pinos Puente	038	00074	18161A03800074	Benzalre	Olivos regadío	-	-	-	-	-	-	-	-	112,86	25
94	ORISI SA	Pinos Puente	038	00087	18161A03800087	Trasmulas	Labor regadío	-	-	-	-	-	-	-	-	80,31	25
95	MARTIN CUESTA FRANCISCO	Pinos Puente	038	00073	18161A03800073	Benzalre	Olivos regadío	-	-	41,45	7,00	0,10	AR-103-104-105-106-107-108-109-110-111-112-113-114-115-116-117-118-119-120-121	-	-	270,14	25
96	AVUNTAMIENTO DE PINOS PUENTE	Pinos Puente	038	09027	18161A03809027	Camino de Pinos	Vía de comunicación de dominio público	1334,71	839,35	901,83	4517 7,00	174,42	-	19,41	-	4178,02	25
97	ORISI SA	Pinos Puente	038	00089	18161A03800089	Trasmulas	Pinar maderable	-	-	-	-	-	-	-	-	212,90	25
98	TORRES CONCHA SL	Pinos Puente	038	00111	18161A03800111	Trasmulas	Olivos regadío	-	-	84,46	-	-	-	-	-	881,28	25
99	INVERSIONES ROSAR SL	Pinos Puente	038	00117	18161A03800117	Trasmulas	Labor regadío	-	-	-	-	-	-	-	-	49,53	25
100	JUNTA DE ANDALUCÍA	Pinos Puente	038	09033	18161A03809033	Camino de Pinos	Vía de comunicación de dominio público	233,05	151,48	151,48	-	-	AR-121-122-123-124-125	4,71	-	879,02	25
101	EXPLORACIONES AGRARIAS URECAM SL	Pinos Puente	038	00097	18161A03800097	Trasmulas	Olivos regadío	-	-	-	-	-	-	-	-	362,01	25
102	JUNTA DE ANDALUCÍA	Pinos Puente	038	09035	18161A03809035	Hidrografía construida	Hidrografía construida	97,38	49,20	131,40	10,0 0	87,21	AR-126	1,05	-	413,52	25
103	EXPLORACIONES AGRARIAS URECAM SL	Pinos Puente	038	00095	18161A03800095	Trasmulas	Chopo Plantación	551,61	358,55	390,34	-	-	AR-127-128-129-130-131-132-133	7,34	-	2715,01	25
104	MARTIN GONZÁLEZ FRANCISCO MONTEL DOMINGO ENRIQUETA	Pinos Puente	038	00164	18161A03800164	Trasmulas	Labor regadío	-	-	-	-	-	-	-	-	270,88	25

FIRMADO POR GUMERSINDO CARLOS FERNANDEZ CASAS 15/01/2024 PÁGINA 5/22  
 VERIFICACIÓN BndJAWF8RHMRLEFRBCCDE3KYJEW6NU <https://ws050.juntadeandalucia.es/verificarFirma>

Es copia auténtica de documento electrónico



Para descargar una copia de este documento consulte la siguiente página web  
 Código Seguro de Validación 89263230ea1f48ecbfcdf14df76f1155001  
 Url de validación <https://sedesimplifica03.abiscloud.com/abis/idi/ax/idiarxabsaweb/castellano/asp/verificadorfirma.asp?nodeabisini=044>  
 Metadatos Núm. Registro entrada: ENTRA 2024/386 - Fecha Registro: 19/01/2024 7:56:38 Origen: Origen ciudadano Estado de elaboración: Original



Nº PARC PROY	TITULAR CATASTRAL	TÉRMINO MUNICIPAL	POL Nº	PARC. Nº	REF. CATASTRAL	PARAJE	USOS	LONGITUD SERV. SUBT. (m)	SUPERFICIE SERV. SUBT. (m²)	ZONA DE SEGURID (m²)	CAM EMP.	SUPERFICIE CAM. EMP. (m²)	ARQUETAS	SUPERFICIE ARQUETAS (m²)	SUPERFICIE PASO (m²)	OCCUPACIÓN TEMP (m²)	OCCUPACIÓN TEMP (días)
117	BANCO SANTANDER SA	Pinos Puente	035	00044	18161B03500044	Loma del Conejo	Frutales regadío	33,04	21,47	21,47	-	-	AR-134-135	2,10	-	175,99	25
118	RUIZ NIETO MARÍA BEGOÑA	Pinos Puente	035	00075	18161B03500075	Hoya de Gabriel	Olivos regadío	36,47	23,28	44,36	-	-	AR-141	1,05	-	637,93	25
119	AVUNTAMIENTO DE PINOS PUENTE	Pinos Puente	035	09003	18161A03509003	Carrizo de Pinos	Vía de comunicación de dominio público	295,59	192,56	194,26	-	-	AR-136-137-138-139-140	5,24	-	1192,77	25
120	AVUNTAMIENTO DE PINOS PUENTE	Pinos Puente	035	09002	18161A03509002	Vía de comunicación	Vía de comunicación de dominio público	862,63	532,47	614,90	4527	174,42	AR-142-143-144-145-146-147-148-149-150-151-152	11,54	-	3090,03	25
121	BERLANGO ROMERO ANTONIO LUIS CANO CANO VISITACION	Pinos Puente	035	00076	18161B03500076	Hoya de Gabriel	Olivos regadío	-	-	-	-	-	-	-	-	308,66	25
122	BERLANGO ROMERO ANTONIO LUIS CANO CANO VISITACION	Pinos Puente	035	00077	18161B03500077	Hoya de Gabriel	Labor secano	-	-	-	-	-	-	-	-	128,67	25
123	RUIZ NIETO EDUARDO MARIANO RUIZ NIETO ISABEL MARIA RUIZ NIETO MARIA BEGOÑA RUIZ NIETO MIGUEL ANGEL	Pinos Puente	035	00087	18161B03500087	El Cantón	Olivos regadío	-	-	33,18	-	-	-	-	-	114,55	25
124	ARCO PAREJA MARIA, JOSÉ	Pinos Puente	035	00078	18161B03500078	Hoya de Gabriel	Olivos regadío	-	-	-	-	-	-	-	-	22,01	25
125	RUIZ NIETO EDUARDO MARIANO RUIZ NIETO ISABEL MARIA RUIZ NIETO MARIA BEGOÑA RUIZ NIETO MIGUEL ANGEL	Pinos Puente	035	00086	18161B03500086	Cerro Blanco	Olivos regadío	26,19	17,02	67,22	-	-	-	-	-	656,78	25
126	ARCO PAREJA MARIA, JOSÉ	Pinos Puente	035	00079	18161B03500079	Cerro Blanco	Olivos regadío	-	-	39,53	-	-	-	-	-	82,63	25
127	ARCO PAREJA MARIA, JOSÉ	Pinos Puente	035	00080	18161B03500080	Cerro Blanco	Olivos regadío	-	-	-	-	-	-	-	-	99,10	25
128	ALCAIDE GARCIA PLACIDO	Pinos Puente	035	00085	18161A03500085	Entre Barrancos	Olivos secano	-	-	-	-	-	-	-	-	27,36	25
129	ALCAIDE GARCIA PLACIDO	lloira	016	00201	18104A01600201	Barranco Hondo	Olivos secano	39,47	25,66	25,69	-	-	AR-153-154	1,84	-	198,55	25
130	MENENDEZ NUÑEZ MARIO ANTONIO RAMÓN	lloira	016	00210	18104A01600210	Loreto	Olivos regadío	22,30	14,49	14,46	-	-	AR-153	0,26	-	140,52	25
441	AVUNTAMIENTO DE ATARFE	Atarfe	010	09001	18023A01009001	Vía o camino de comunicación	Vía de comunicación de dominio público	1096,61	698,85	744,59	13,00	76,64	AR-170-171-172-173-174-175-176-177-178-179-180-181-182-183-184-186-187-188-189-190	19,94	-	3866,64	25
442	BOLIVAR LUCENA MARIA DEL CARMEN BOLIVAR PÉREZ JOSÉ LUIS	Atarfe	010	00009	18023A01000009	Cortijo del teniente	Olivar	129,86	84,33	83,85	-	-	AR-155-156-157-158-159-160-161	7,34	-	651,62	25
443	BOLIVAR PÉREZ ANTONIO JESUS	Atarfe	010	00028	18023A01000028	Cortijo del teniente	Olivos regadío	211,72	138,06	140,99	-	-	AR-162-163-164-165-166-167	5,66	-	980,15	25
444	HEREDEROS DE SANZ-PASTOR MELLADO FERNANDO	Atarfe	010	00004	18023A01000004	Cuna Alta y Morones	Pastos	222,65	143,97	202,41	13,00	10,57	AR-167-168-169-185	3,78	-	2868,87	25
445	BOLIVAR PÉREZ ANTONIO JESUS	Atarfe	010	00027	18023A01000027	Cortijo del Teniente	Olivos regadío	-	-	-	-	-	-	-	-	337,35	25
446	BOLIVAR ROMERO JAIRO BOLIVAR ROMERO JORGE ELUSTAQUIO	Atarfe	010	00023	18023A01000023	Cortijo del Teniente	Olivos regadío	-	-	17,30	-	-	-	-	-	294,26	25
447	BOLIVAR PÉREZ MARIA DE LOS ANGELES	Atarfe	010	00020	18023A01000020	Cortijo del Teniente	Olivos secano	-	-	-	-	-	-	-	-	88,92	25

FIRMADO POR	GUMERSINDO CARLOS FERNANDEZ CASAS	15/01/2024	PÁGINA 6/22
VERIFICACIÓN	BndJAWF8RHMRLEFRBCCDE3KYJEW6NU	<a href="https://ws050.juntadeandalucia.es/verificarFirma">https://ws050.juntadeandalucia.es/verificarFirma</a>	

Para descargar una copia de este documento consulte la siguiente página web

Código Seguro de Validación	89263230ea1f48ecbfcdf14df76f1155001
Url de validación	<a href="https://sedesimplifica03.abiscloud.com/abis/idi/ax/idiarxabsaweb/castellano/asp/verificadorfirma.asp?nodeabisini=044">https://sedesimplifica03.abiscloud.com/abis/idi/ax/idiarxabsaweb/castellano/asp/verificadorfirma.asp?nodeabisini=044</a>
Metadatos	Núm. Registro entrada: ENTRA 2024/386 - Fecha Registro: 19/01/2024 7:56:38 Origen: Origen ciudadano Estado de elaboración: Original





Nº PARC PROY	TITULAR CATASTRAL	TÉRMINO MUNICIPAL	POL Nº	PARC. Nº	REF. CATASTRAL	PARAJE	USOS	LONGITUD SUBT. (m)	SUPERFICIE SERV. SUBT. (m²)	ZONA DE SEGURID (m²)	CAM EMP. (m²)	SUPERFICIE CAM. EMP. (m²)	ARQUETAS	SUPERFICIE ARQUETAS (m²)	SUPERFICIE PASO (m²)	OCCUPACIÓN TEMP (m²)	OCCUPACIÓN TEMP (días)
448	PÉREZ BOLIVAR ANTONIO	Astaré	010	00030	18023A01000030	Cuna Alta y Morrones	Pastos	304,64	183,91	288,20	14,00	87,21	AR-190-191-192-193-194	5,23	-	1272,34	25
449	CA ANDALUCIA C ECONOMIA Y H	Astaré	008	09001	18023A00809001	Vía de comunicación	Vía de comunicación de dominio público	313,33	203,64	203,63	-	-	AR-195-196-197-198-200-201	6,29	-	1258,93	25
450	BOLIVAR PÉREZ GERARDO	Astaré	010	00018	18023A01000018	Barranco de la Ermita	Pastos	-	-	-	-	-	-	-	-	187,55	25
451	BOLIVAR PÉREZ GERARDO	Astaré	008	00019	18023A00800019	Barranco de la Ermita	Olivos secoano	-	-	-	-	-	-	-	-	80,80	25
452	BOLIVAR PÉREZ JOSÉ LUIS	Astaré	010	00017	18023A01000017	Barranco de la Ermita	Pastos	35,97	23,38	23,35	-	-	AR-199	1,05	-	232,39	25
453	BOLIVAR PÉREZ JOSÉ LUIS	Astaré	008	00018	18023A00800018	Barranco de la Ermita	Olivos secoano	-	-	-	-	-	-	-	-	52,08	25
454	AVUNTAMIENTO DE ATARFE	Astaré	010	09003	18023A01009003	Vía de comunicación	Vía de comunicación de dominio público	-	-	-	-	-	-	-	-	11,47	25
455	BOLIVAR PÉREZ JOSÉ LUIS	Astaré	010	00016	18023A01000016	Barranco de la Ermita	Pastos	-	-	-	-	-	-	-	-	39,98	25
456	BOLIVAR PÉREZ ANTONIO JESUS	Astaré	010	00015	18023A01000015	Cuna Alta y Morrones	Pastos	-	-	-	-	-	-	-	-	3,77	25
457	BOLIVAR PÉREZ ANTONIO JESUS	Astaré	008	00017	18023A00800017	Cuna Alta y Morrones	Olivos secoano	330,38	214,72	214,72	-	-	AR-202-203-204-205-206-207	6,29	-	1767,55	25

Relación de bienes y derechos tramo aéreo

Nº PARC. PROYE CTO	PROPIETARIO	TÉRMINO MUNICIPAL	POLI G. Nº	PARCE LANº	REF. CATASTRAL	PARAJE	USOS	LONGITUD VUELO (m)	SUPERFICIE SERV. VUELO (m²)	ZONA DE NO EDIFICACIÓN (m²)	UD APOYOS	Nº APOYOS	SUPERFICIE APOYOS (m²)	SUPERFICIE SERV. PASO (m²)	OCCUPACIÓN TEMPORAL (m²)	OCCUPACIÓN TEMPORAL (días)
51	DESCUENTO	Moralada de Zafayona	007	09002	18140A00709002	Camino de la Cueva	Vía de comunicación de dominio público	-	-	-	-	-	-	-	119,46	25,00
53	FUENTES RUANO JOSÉ ANTONIO FUENTES RUANO JUAN LUIS FUENTES RUANO MARÍA MERCEDES FUENTES RUANO MIGUEL ÁNGEL	Moralada de Zafayona	007	00050	18140A00700050	La Tagarnina	Almendro secoano	394,18	6352,12	3946,41	2,00	AP-1-2	139,34	1194,34	2435,69	25,00
56	ATERO MALDONADO LUIS	Moralada de Zafayona	008	00137	18140A00800137	Cueva del Negro	Olivos secoano	-	-	-	-	-	-	-	58,57	25,00
57	FUENTES RUANO JOSÉ ANTONIO FUENTES RUANO JUAN LUIS FUENTES RUANO MARÍA MERCEDES FUENTES RUANO MIGUEL ÁNGEL	Moralada de Zafayona	007	00046	18140A00700046	La Tagarnina	Olivos regadío	-	-	-	-	-	-	663,32	-	-
58	FUENTES RUANO JOSÉ ANTONIO FUENTES RUANO JUAN LUIS FUENTES RUANO MARÍA MERCEDES FUENTES RUANO MIGUEL ÁNGEL	Moralada de Zafayona	007	00048	18140A00700048	La Tagarnina	Olivos secoano	61,96	1126,48	619,57	-	-	-	262,55	-	-

FIRMADO POR	GUMERSINDO CARLOS FERNANDEZ CASAS	15/01/2024	PÁGINA 7/22
VERIFICACIÓN	BndJAWF8RHMRLEFRBCCDE3KYJEW6NU	<a href="https://ws050.juntadeandalucia.es/verificarFirma">https://ws050.juntadeandalucia.es/verificarFirma</a>	

Para descargar una copia de este documento consulte la siguiente página web

Código Seguro de Validación	89263230ea1f48ecbfcd14df76f1155001
Url de validación	<a href="https://sedesimplifica03.abiscloud.com/abis/idi/arx/idiarxabsaweb/castellano/asp/verificadorfirma.asp?nodeabsisini=044">https://sedesimplifica03.abiscloud.com/abis/idi/arx/idiarxabsaweb/castellano/asp/verificadorfirma.asp?nodeabsisini=044</a>
Metadatos	Núm. Registro entrada: ENTRA 2024/386 - Fecha Registro: 19/01/2024 7:56:38 Origen: Origen ciudadano Estado de elaboración: Original





Nº PARC. PROYE. CTO	PROPIETARIO	TÉRMINO MUNICIPAL	POLI G. Nº	PARCE LA Nº	REF. CATASTRAL	PARAJE	USOS	LONGITUD VUELO (m)	SUPERFICIE SERV. VUELO (m²)	ZONA DE NO EDIFICACIÓN (m²)	UD APOVOS	Nº APOVOS	SUPERFICIE APOVOS (m²)	SUPERFICIE SERV. PASO (m²)	OCCUPACIÓN TEMPORAL (m²)	OCCUPACIÓN TEMPORAL (días)
59	FUENTES RUANO JOSÉ ANTONIO FUENTES RUANO JUAN LUIS FUENTES RUANO MARÍA MERCEDES FUENTES RUANO MIGUEL ÁNGEL	Moralada de Zafayona	007	00047	181400A00700047	La Tagarnina	Olivos secano	72,90	1148,25	729,45	-	-	-	303,96	-	-
60	FUENTES RUANO JOSÉ ANTONIO FUENTES RUANO JUAN LUIS FUENTES RUANO MARÍA MERCEDES FUENTES RUANO MIGUEL ÁNGEL	Moralada de Zafayona	007	00044	181400A00700044	La Tagarnina	Olivos secano	74,15	856,81	743,47	1,00	AP-3	70,56	133,64	1306,85	25,00
61	FUENTES RUANO JOSÉ ANTONIO FUENTES RUANO JUAN LUIS FUENTES RUANO MARÍA MERCEDES FUENTES RUANO MIGUEL ÁNGEL	Moralada de Zafayona	007	00043	181400A00700043	La Tagarnina	Olivos secano	62,40	1176,50	624,80	-	-	-	-	-	-
62	ATERO MALDONADO LUIS	Moralada de Zafayona	007	00042	181400A00700042	La Tagarnina	Olivos secano	86,35	1984,49	863,59	-	-	-	-	-	-
63	ATERO MALDONADO LUIS	Moralada de Zafayona	007	00039	181400A00700039	La Tagarnina	Olivos secano	87,75	1771,07	878,25	1,00	AP-4	30,62	-	652,40	25,00
64	JIMÉNEZ AGUILAR MARÍA CELIA	Moralada de Zafayona	007	00038	181400A00700038	La Tagarnina	Olivos secano	90,31	1659,23	903,43	1,00	AP-4	37,94	410,43	654,46	25,00
65	ALARCIÓN VERGARA ALFONSO ALARCIÓN VERGARA ALFONSO ALARCIÓN VERGARA MANUEL ALARCIÓN VERGARA MANUEL	Moralada de Zafayona	007	00034	181400A00700034	La Tagarnina	Olivos regadío	158,72	2550,64	1584,88	1,00	AP-5	46,65	1810,40	1306,85	25,00
66	ALARCIÓN VERGARA ALFONSO ALARCIÓN VERGARA ALFONSO	Moralada de Zafayona	007	00031	181400A00700031	La Tagarnina	Olivos regadío	224,53	4613,66	2248,19	1,00	AP-6	86,49	31,70	1282,67	25,00
67	DESCUENTO	Moralada de Zafayona	007	09007	181400A00709007	Camino	Vía de comunicación de dominio público	14,28	211,68	107,05	-	-	-	-	24,19	25,00
68	EN INVESTIGACIÓN	Moralada de Zafayona	007	00054	181400A00700054	La Tagarnina	Olivos secano	26,12	461,71	213,08	0,00	-	-	-	-	-
69	FERNÁNDEZ TORO ALEJANDRO FERNÁNDEZ TORO ANA FERNÁNDEZ TORO DAVID FERNÁNDEZ TORO FRANCISCO JORGE JARDI TORO LUIS JARDI TORO REYES TORO PASADAS ANA TORO PASADAS VISITACIÓN	Moralada de Zafayona	007	00029	181400A00700029	La Tagarnina	Olivar	412,62	6849,56	4190,86	2,00	AP-7-8	93,97	1466,21	2352,41	25,00
70	HEREDEROS DE JIMÉNEZ LÓPEZ LORENZO	Chimeneas	001	00066	18062A00100066	Cortijo Chozas	Almendrao secano	-	-	-	-	-	-	54,45	-	-
71	JIMÉNEZ LÓPEZ JOSÉ	Chimeneas	001	00067	18062A00100067	Cortijo Chozas	Labor o labradío secano	-	-	-	-	-	-	22,72	-	-
72	CONFEDERACIÓN HIDROGRÁFICA DEL GUAPAQUÍVIR-MINISTERIO DE MEDI	Moralada de Zafayona	007	09006	181400A00709006	Acequia	Hidrografía natural	-	1,78	23,98	-	-	-	-	-	-
73	DÍAZ ELOY GARCÍA JORGE ANDRÉS	Moralada de Zafayona	007	00055	181400A00700055	La Tagarnina	Olivos secano	454,88	10481,91	4557,60	1,00	AP-9	70,56	2098,96	1568,17	25,00

FIRMADO POR	GUMERSINDO CARLOS FERNANDEZ CASAS	15/01/2024	PÁGINA 8/22
VERIFICACIÓN	BndJAWF8RHMRLEFRBCCDE3KYJEW6NU	<a href="https://ws050.juntadeandalucia.es/verificarFirma">https://ws050.juntadeandalucia.es/verificarFirma</a>	

Para descargar una copia de este documento consulte la siguiente página web	
Código Seguro de Validación	89263230ea1f48ecbfcdf14df76f1155001
Url de validación	<a href="https://sedesimplifica03.abiscloud.com/abis/idi/ax/idiarxabsaweb/castellano/asp/verificadorfirma.asp?nodeabsisini=044">https://sedesimplifica03.abiscloud.com/abis/idi/ax/idiarxabsaweb/castellano/asp/verificadorfirma.asp?nodeabsisini=044</a>
Metadatos	Núm. Registro entrada: ENTRA 2024/386 - Fecha Registro: 19/01/2024 7:56:38 Origen: Origen ciudadano Estado de elaboración: Original



Nº PARC. PROYE CTO	PROPIETARIO	TÉRMINO MUNICIPAL	POLI G. Nº	PARCE LA Nº	REF. CATASTRAL	PARAJE	USOS	LONGITUD VUELO (m)	SUPERFICIE SERV. VUELO (m²)	ZONA DE NO EDIFICACIÓN (m²)	UD APOVOS	Nº APOVOS	SUPERFICIE APOVOS (m²)	SUPERFICIE SERV. PASO (m²)	OCCUPACIÓN TEMPORAL (m²)	OCCUPACIÓN TEMPORAL (días)
74	TAGARRINA FINCAS SL	Moralada de Zafayona	007	00012	18140A00700012	La Tagarrina	Olivos regadio	513,78	13167,78	5144,19	1,00	AP-10	59,60	842,68	1306,86	25,00
75	DESCUENTO	Moralada de Zafayona	007	09004	18140A00709004	Cañada de la Santa	Via de comunicación de dominio público	5,70	196,40	57,04	-	-	-	-	-	-
76	TAGARRINA FINCAS SL	Moralada de Zafayona	007	00011	18140A00700011	La Tagarrina	Olivos regadio	105,16	3115,81	1052,82	-	-	-	429,35	-	-
77	FERNÁNDEZ TORO ALEJANDRO FERNÁNDEZ TORO ANA FERNÁNDEZ TORO DAVID FERNÁNDEZ TORO FRANCISCO JORGE JARDI TORO LUIS TORO PASADAS ANA TORO PASADAS VISITACIÓN	Moralada de Zafayona	007	00009	18140A00700009	Fuente Santa	Olivos regadio	685,69	13902,39	6866,43	3,00	AP-11-12-13	125,47	922,25	3381,58	25,00
78	MALDONADO GÁLVEZ ANTONIO MALDONADO GÁLVEZ ANTONIO	Moralada de Zafayona	007	00008	18140A00700008	Fuente Santa	Olivar	830,08	13568,94	8303,83	4,00	-	315,97	1523,49	4459,57	25,00
79	DESCUENTO	Moralada de Zafayona	007	09005	18140A00709005	Camino	Via de comunicación de dominio público	2,83	37,46	28,25	-	-	-	9,75	-	-
80	BELDAJO FINCAS SL	Pinos Puente	039	00029	18161A03900029	Trasmulas	Olivos regadio	184,37	2627,97	1848,70	1,00	AP-17	62,73	242,80	1306,25	25,00
81	AVUNTAMIENTO DE PINOS PUENTE	Pinos Puente	039	09005	18161A03909005	Via Comunicación	Via de comunicación de dominio público	5,68	128,34	58,25	-	-	-	21,23	-	-
82	GAYOL VALDÉS IRAIDA ALMUDENA	Pinos Puente	039	00028	18161A03900028	Trasmulas	Olivos secano	27,39	676,83	280,87	-	-	-	9,27	-	-
83	JUNTA DE ANDALUCÍA	Pinos Puente	038	09001	18161A03809001	Autovía A-92	Via de comunicación de dominio público	78,70	2215,30	775,55	-	-	-	-	-	-
84	GAYOL VALDÉS IRAIDA ALMUDENA	Pinos Puente	038	00085	18161A03800085	Trasmulas	Olivos regadio	67,20	1950,07	659,19	-	-	-	-	-	-
85	AVUNTAMIENTO DE PINOS PUENTE	Pinos Puente	038	09051	18161A03809051	Camino de Pinos	Via de comunicación de dominio público	6,17	174,33	67,25	-	-	-	-	-	-
86	GAYOL VALDÉS IRAIDA ALMUDENA INFANZÓN SUÁREZ CARLOS	Pinos Puente	038	00081	18161A03800081	Benzairre	Olivos regadio	126,23	2551,36	1271,63	1,00	AP-18	96,04	45,22	1247,22	25,00
87	AVUNTAMIENTO DE PINOS PUENTE	Pinos Puente	038	09026	18161A03809026	Camino de Pinos	Via de comunicación de dominio público	-	-	-	-	-	-	-	59,64	25,00
103	EXPLOTACIONES AGRARIAS URECAMI SL	Pinos Puente	038	00095	18161A03800095	Trasmulas	Chopo Plantación	34,17	431,78	312,75	1,00	AP-19	96,04	1028,61	1306,86	25,00
104	MARTÍN GONZÁLEZ FRANCISCO MONTIEL DOMINGO ENRIQUETA	Pinos Puente	038	00164	18161A03800164	Trasmulas	Labor regadio	-	-	-	-	-	-	1191,78	-	-
105	JUNTA DE ANDALUCÍA	Pinos Puente	038	09036	18161A03809036	Hidrografía Construida	Hidrografía Construida	3,91	60,22	38,47	-	-	-	-	-	-
106	CONFEDERACIÓN HIDROGRÁFICA DEL GUADALQUÍVR-MINISTERIO DE MEDI	Pinos Puente	900	09200	18161A090009200	Río Genil	Hidrografía Natural	29,33	522,69	299,73	-	-	-	-	-	-
107	CABALLERO LIZANA JOSÉ JAVIER	Pinos Puente	036	00001	18161B03600001	Daragoleja	Árboles de ribera	29,96	631,71	273,71	-	-	-	-	-	-
108	HEREDEROS DE RODRÍGUEZ LINÁN FAUSTO	Pinos Puente	035	00015	18161B03500015	Loma del Conejo	Frutales regadio	-	0,93	31,99	-	-	-	-	-	-
109	CONFEDERACIÓN HIDROGRÁFICA DEL GUADALQUÍVR-MINISTERIO DE MEDI	Pinos Puente	036	09001	18161A03609001	Hidrografía Construida	Hidrografía Construida	3,41	78,47	34,90	-	-	-	-	-	-

FIRMADO POR	GUMERSINDO CARLOS FERNANDEZ CASAS	15/01/2024	PÁGINA 9/22
VERIFICACIÓN	BndJAWF8RHMRLEFRBCCDE3KYJEW6NU	<a href="https://ws050.juntadeandalucia.es/verificarFirma">https://ws050.juntadeandalucia.es/verificarFirma</a>	

Para descargar una copia de este documento consulte la siguiente página web

Código Seguro de Validación	89263230ea1f48ecbfcd14df76f1155001
Url de validación	<a href="https://sedesimplifica03.abiscloud.com/abis/idi/ax/idiarxabsaweb/castellano/asp/verificadorfirma.asp?nodeabisini=044">https://sedesimplifica03.abiscloud.com/abis/idi/ax/idiarxabsaweb/castellano/asp/verificadorfirma.asp?nodeabisini=044</a>
Metadatos	Núm. Registro entrada: ENTRA 2024/386 - Fecha Registro: 19/01/2024 7:56:38 Origen: Origen ciudadano Estado de elaboración: Original



Nº PARC. PROYE CTO	PROPIETARIO	TÉRMINO MUNICIPAL	POLI G. Nº	PARCE LA Nº	REF. CATASTRAL	PARAJE	USOS	LONGITUD VUELO (m)	SUPERFICIE SERV. VUELO (m²)	ZONA DE NO EDIFICACIÓN (m²)	UD APOVOS	Nº APOVOS	SUPERFICIE APOVOS (m²)	SUPERFICIE SERV. PASO (m²)	OCCUPACIÓN TEMPORAL (m²)	OCCUPACIÓN TEMPORAL (días)
110	AVUNTAMIENTO DE PINOS PUENTE	Pinos Puente	035	09006	18161A03590006	Via Comunicación	Via de comunicación de dominio público	6,16	152,38	67,43	-	-	-	-	-	-
111	FERRÁNDEZ CAMPOS ANTONIO	Pinos Puente	035	00032	18161A03500032	Loma del Conejo	Labor regadío	-	14,04	29,13	-	-	-	-	-	-
112	MACORRACKS SL	Pinos Puente	035	00033	18161A03500033	Loma del Conejo	Labor regadío	47,78	1064,72	381,14	-	-	-	-	-	-
113	CORTÉS HEREDIA SALVADOR	Pinos Puente	035	00034	18161A03500034	Loma del Conejo	Labor regadío	-	79,08	79,70	-	-	-	-	-	-
114	FERRÁNDEZ SALAS FRANCISCO JOSÉ	Pinos Puente	035	09005	18161A03590005	Via Comunicación	Via de comunicación de dominio público	3,92	99,86	40,46	-	-	-	-	-	-
115	EXTREMERA GARCÍA MERCEDES	Pinos Puente	035	00043	18161A03500043	Loma del Conejo	Olivos regadío	69,07	1697,28	702,19	-	-	-	-	-	-
116	CONFEDERACIÓN HIDROGRÁFICA DEL GUADALQUIVIR-MINISTERIO DE MEDI	Pinos Puente	035	09004	18161A03590004	Barranco Hondo	Hidrografía Natural	10,90	232,80	94,55	-	-	-	-	-	-
117	BANCO SANTANDER SA	Pinos Puente	035	00044	18161B03500044	Loma del Conejo	Frutales regadío	-	1611,35	952,80	1,00	AP-20	96,04	111,43	677,31	0,00
118	RUIZ NIETO MARÍA BEGONA	Pinos Puente	035	00075	18161B03500075	Hoya de Gabriel	Olivos regadío	-	-	-	-	-	-	-	629,55	-
125	RUIZ NIETO EDUARDO MARIANO RUIZ NIETO ISABEL MARÍA RUIZ NIETO MARÍA BEGONA RUIZ NIETO MIGUEL ANGEL	Pinos Puente	035	00086	18161B03500086	Cerro Blanco	Olivos regadío	-	-	-	-	-	-	112,06	-	-
129	ALCADE GARCÍA PLACIDO	Illoira	016	00201	18104A01600201	Barranco Hondo	Olivos secano	-	-	-	-	-	-	300,36	208,78	25,00
130	MENÉNDEZ NUÑEZ MARIO ANTONIO RAMÓN	Illoira	016	00210	18104A01600210	Loreto	Olivos regadío	461,23	9461,67	4629,02	2,00	-	128,87	1257,64	2404,99	25,00
131	MUÑOZ PÉREZ ANICETO REDONDO ALCARAZ ANDREA	Illoira	016	00198	18104A01600198	Barranco Hondo	Olivos secano	-	-	-	-	-	-	325,30	-	-
132	MENÉNDEZ NUÑEZ MARIO ANTONIO RAMÓN	Illoira	016	00195	18104A01600195	Barranco Hondo	Olivos secano	-	-	-	-	-	-	138,75	-	-
133	HEREDEROS DE SANTOS NIETO FRANCISCO JAVIER HEREDEROS DE SANTOS NIETO MANUEL	Illoira	016	00209	18104A01600209	Loreto	Olivos regadío	343,31	10918,01	3437,09	1,00	AP-23	90,44	934,55	1306,86	25,00
134	HEREDEROS DE LÓPEZ NIETO JOSÉ HEREDEROS DE LÓPEZ NIETO MANUEL HEREDEROS DE LÓPEZ NIETO SOFÍA	Illoira	016	00208	18104A01600208	Loreto	Olivos secano	350,10	7280,80	3511,33	1,00	AP-24	46,65	3441,01	1306,86	25,00
135	CORTIJO DAMUZ SL	Illoira	016	00207	18104A01600207	Loreto	Olivos regadío	91,49	3362,72	907,28	-	-	-	-	-	-
136	NIETO SANCHEZ LADISLAO NIETO SANCHEZ MARIA ELENA NIETO SANCHEZ MARIA ISABEL NIETO SANCHEZ MARIA JOSE NIETO SANCHEZ MARIA MATILDE	Illoira	016	00206	18104A01600206	Loreto	Olivos regadío	114,00	3954,90	1133,49	-	-	-	-	-	-
137	CONTRERAS OLMO CONCEPCION CONTRERAS OLMO MARIA CONTRERAS OLMO MARIA TRINIDAD CONTRERAS OLMO NATIVIDAD GARRIDO CASTRO CARMEN DOLORES NIETO NUÑEZ BLANCA NIEVES	Illoira	016	00205	18104A01600205	Loreto	Olivos secano	86,08	1931,01	871,10	1,00	AP-25	11,57	834,98	832,67	25,00
138	NIETO NUÑEZ BLANCA NIEVES	Illoira	016	00204	18104A01600204	Loreto	Olivos secano	147,49	3798,81	1487,48	1,00	AP-25	48,04	479,44	474,07	25,00

FIRMADO POR	GUMERSINDO CARLOS FERNANDEZ CASAS	15/01/2024	PÁGINA 10/22
VERIFICACIÓN	BndJAWF8RHMRLEFRBCCDE3KYJEW6NU	<a href="https://ws050.juntadeandalucia.es/verificarFirma">https://ws050.juntadeandalucia.es/verificarFirma</a>	

Para descargar una copia de este documento consulte la siguiente página web

Código Seguro de Validación	89263230ea1f48ecbfcdf14df76f1155001
Url de validación	<a href="https://sedesimplifica03.abiscloud.com/abis/idi/ax/idiarxabsaweb/castellano/asp/verificadorfirma.asp?nodeabisini=044">https://sedesimplifica03.abiscloud.com/abis/idi/ax/idiarxabsaweb/castellano/asp/verificadorfirma.asp?nodeabisini=044</a>
Metadatos	Núm. Registro entrada: ENTRA 2024/386 - Fecha Registro: 19/01/2024 7:56:38 Origen: Origen ciudadano Estado de elaboración: Original



Nº PARC. PROYE. CTO	PROPIETARIO	TÉRMINO MUNICIPAL	POLI G. Nº	PARCE LA Nº	REF. CATASTRAL	PARAJE	USOS	LONGITUD VUELO (m)	SUPERFICIE SERV. VUELO (m²)	ZONA DE NO EDIFICACIÓN (m²)	UD APOVOS	Nº APOVOS	SUPERFICIE APOVOS (m²)	SUPERFICIE SERV. PASO (m²)	OCCUPACIÓN TEMPORAL (m²)	OCCUPACIÓN TEMPORAL (días)
139	TAPIA MORENO JOSÉ	Illoira	016	00203	18104A01600203	Loreto	Olivos secano	129,14	4635,48	1282,19	-	-	-	-	-	-
140	EN INVESTIGACION	Illoira	016	00131	18104A01600131	Casas Blancas	Olivos secano	196,74	4533,25	1974,33	1,00	AP-26	53,29	210,71	1306,86	25,00
141	AVUNTAMIENTO DE ILLORA	Illoira	016	09009	18104A01609009	Camino	Improductivo	8,95	173,83	88,81	-	-	-	19,86	-	-
142	HEREDEROS DE RODRIGUEZ FUENTES MATILDE	Illoira	016	132	18104A01600132	Casas Blancas	Olivos secano	517,06	12447,50	5178,85	1,00	AP-27	74,13	539,05	1306,86	25,00
143	AVUNTAMIENTO DE ILLORA	Illoira	016	9005	18104A01609005	Camino Blancas Estación	Vía de comunicación de dominio público	12,33	288,24	122,31	-	-	-	-	-	-
144	TORRES MORENTE JUAN FRANCISCO	Illoira	016	87	18104A01600087	Casas Blancas Estación	Olivos regadío	154,52	2849,87	1569,50	1,00	AP-28	90,44	63,26	1306,86	25,00
145	AVUNTAMIENTO DE ILLORA	Illoira	015	9002	18104A01509002	Camino Blancas Estación	Improductivo	5,64	109,84	55,67	-	-	-	-	-	-
146	MUELA ARANDA FRANCISCO JAVIER MUELA CAMACHO ANDREA MUELA CAMACHO JORGE	Illoira	015	18	18104A01500018	Los Americanos	Olivos regadío	140,69	3719,56	1387,23	-	-	-	-	-	-
147	CUESTA FRADOS MANUEL	Illoira	015	17	18104A01500017	Los Americanos	Olivos secano	44,16	1275,28	436,86	-	-	-	-	-	-
148	REDONDO JIMENEZ JUAN	Illoira	015	15	18104A01500015	Los Americanos	Olivos secano	97,60	2326,25	972,86	-	-	-	-	-	-
149	MUÑOZ MOLINA ANA	Illoira	015	13	18104A01500013	Los Americanos	Olivos secano	196,75	3784,49	1543,74	1,00	AP-29	86,49	13,30	503,22	25,00
150	ESPINOLA VALENZUELA MARIA OLALLA GARCIA LOPEZ CRISTOBAL FRANCISCO	Illoira	015	12	18104A01500012	Los Americanos	Olivos secano	-	0,44	429,05	-	-	-	233,78	803,64	25,00
151	SOLIDADO MORON FRANCISCO SANCHEZ LOPEZ CONCEPCION	Illoira	015	14	18104A01500014	Los Americanos	Olivos secano	50,74	1247,20	506,75	-	-	-	-	-	-
152	AVUNTAMIENTO DE ILLORA	Illoira	015	9003	18104A01509003	Camino del Visillo	Improductivo	6,52	152,50	64,57	-	-	-	-	-	-
153	RUIZ TORAL ANTONIO	Illoira	015	7	18104A01500007	La Dehesa	Olivos secano	-	102,69	192,55	-	-	-	-	-	-
154	MARTIN LOPEZ FILLOMENA	Illoira	015	8	18104A01500008	La Dehesa	Olivos regadío	160,58	2416,45	1251,99	1,00	AP-30	70,56	185,88	646,44	25,00
155	REDONDO JIMENEZ JUAN	Illoira	015	9	18104A01500009	La Dehesa	Olivos secano	-	48,85	156,66	-	-	-	-	658,42	25,00
156	RUIZ TORAL ANTONIO	Illoira	015	4	18104A01500004	La Dehesa	Olivos secano	-	-	-	-	-	-	10,52	-	-
157	HEREDEROS DE NAVARRO CALVO MARIA NAVARRO NAVARRO ANTONIA NAVARRO NAVARRO ENCARNACION NAVARRO NAVARRO JUAN RAFAEL	Illoira	015	3	18104A01500003	La Dehesa	Olivos secano	-	-	-	-	-	-	9,09	-	-
158	AVUNTAMIENTO DE ILLORA	Illoira	015	9001	18104A01509001	Camino	Improductivo	2,52	41,87	25,97	-	-	-	303,82	-	-
159	AVUNTAMIENTO DE ILLORA	Illoira	013	9019	18104A01309019	Camino de Alomares	Improductivo	2,53	42,97	26,06	-	-	-	242,82	-	-
160	MALLORQUIN RODRIGUEZ FRANCISCO COCA LOPEZ ANTONIA SORIANO SERRANO ALFONSO	Illoira	013	145	18104A01300145	Vadera	Labor regadío	93,17	1856,24	568,03	-	-	-	-	-	-
161	RODRIGUEZ PEREZ TERESA HEREDEROS DE MALLORQUIN MOLINA MANUEL	Illoira	013	00146	18104A01300146	Vadera	Olivar	7,75	444,07	440,88	-	-	-	-	-	-
163	ADIF-ALTA VELOCIDAD	Illoira	900	9300	18104A90009300	Eje ferroviario transversal	FF Via férrea	95,99	2604,96	955,45	-	-	-	90,48	-	-
164	GÓMEZ IBÁÑEZ MARÍA DEL CARMEN	Illoira	013	125	18104A01300125	Vadera	Olivos regadío	246,42	4391,05	2474,43	1,00	AP-31	88,92	728,08	1306,86	25,00

FIRMADO POR	GUMERSINDO CARLOS FERNANDEZ CASAS	15/01/2024	PÁGINA 11/22
VERIFICACIÓN	BrdJAWF8RHMRLEFRBCCDE3KYJEW6NU	<a href="https://ws050.juntadeandalucia.es/verificarFirma">https://ws050.juntadeandalucia.es/verificarFirma</a>	

Para descargar una copia de este documento consulte la siguiente página web	
Código Seguro de Validación	89263230ea1f48ecbfcd14df76f1155001
Url de validación	<a href="https://sedesimplifica03.abiscloud.com/abis/idi/arx/idiarxabsaweb/castellano/asp/verificadorfirma.asp?nodeabsisini=044">https://sedesimplifica03.abiscloud.com/abis/idi/arx/idiarxabsaweb/castellano/asp/verificadorfirma.asp?nodeabsisini=044</a>
Metadatos	Núm. Registro entrada: ENTRA 2024/386 - Fecha Registro: 19/01/2024 7:56:38 Origen: Origen ciudadano Estado de elaboración: Original



Nº PARC. PROYE CTO	PROPIETARIO	TÉRMINO MUNICIPAL	POLI G. Nº	PARCE LA Nº	REF. CATASTRAL	PARAJE	USOS	LONGITUD VUELO (m)	SUPERFICIE SERV. VUELO (m²)	ZONA DE NO EDIFICACIÓN	UD APOVOS	Nº APOVOS	SUPERFICIE APOVOS (m²)	SUPERFICIE SERV. PASO (m²)	OCCUPACIÓN TEMPORAL (m²)	OCCUPACIÓN TEMPORAL (días)
165	GÓMEZ IBÁÑEZ MARÍA FERNANDA	Illoira	013	127	18104A01300127	Vaderra	Labor regadío	-	1,12	59,74	-	-	-	-	-	-
166	PELÁEZ SERRANO SALVADOR	Illoira	013	207	18104A01300207	Vaderra	Labor regadío	96,53	2207,46	928,08	-	-	-	-	-	-
167	AVUNTAMIENTO DE ILLOIRA	Illoira	013	9027	18104A01309027	Carrino	Improductivo	-	38,58	67,80	-	-	-	23,75	-	-
168	GÓMEZ IBÁÑEZ MARÍA FERNANDA	Illoira	013	126	18104A01300126	Vaderra	Labor regadío	63,26	1303,30	528,21	-	-	-	-	-	-
169	CONFEDERACIÓN HIDROGRÁFICA DEL GUADALQUIVIR MINISTERIO DE MEDI	Illoira	013	9012	18104A01309012	Arroyo Escoznar	Hidrografía natural	28,98	451,57	279,12	-	-	-	-	-	-
170	GUTIÉRREZ GARCÍA MANUEL	Illoira	013	24	18104A01300024	Ventorro	Olivar	32,46	384,05	351,50	1,00	AP-32	70,39	1370,76	1122,33	25,00
171	IBÁÑEZ SANCHEZ FRANCISCO IBÁÑEZ SANCHEZ LUIS IBÁÑEZ SANCHEZ PABLO VALENTIN IBÁÑEZ SANCHEZ PURIFICACION	Illoira	013	29	18104A01300029	Ventorro	Labor regadío	211,83	4601,28	2118,66	-	-	-	-	184,42	25,00
172	IBÁÑEZ SANCHEZ FRANCISCO	Illoira	013	26	18104A01300026	Ventorro	Labor regadío	19,94	386,18	199,38	-	-	-	-	-	-
173	MORALES GAMIZ JOSÉ	Illoira	013	27	18104A01300027	Ventorro	Labor regadío	18,50	393,35	184,93	-	-	-	-	-	-
174	DIPUTACION DE GRANADA	Illoira	013	9011	18104A01309011	Carretera GR-340 de Escoznar	Vía de comunicación de dominio público	8,66	177,09	86,65	-	-	-	-	-	-
175	HUERTAS RAMOS ANTONIA	Illoira	013	38	18104A01300038	La Norña	Olivos regadío	63,27	1014,80	630,35	-	-	-	-	46,16	25,00
176	ORRIZ ORDÓÑEZ ANA MARÍA DEL CARMEN MORAGA VILLEN FRANCISCO	Illoira	013	31	18104A01300031	La Norña	Olivar	79,42	956,26	798,37	1,00	AP-33	80,10	249,95	1260,70	25,00
177	HEREDEROS DE CANO VILLEN JESUS	Illoira	013	35	18104A01300035	La Norña	Labor regadío	73,48	1288,59	725,85	-	-	-	226,63	-	-
178	AVUNTAMIENTO DE ILLOIRA	Illoira	013	9006	18104A01309006	Carrino	Improductivo	7,81	121,17	56,45	-	-	-	11,85	-	-
179	AVUNTAMIENTO DE ILLOIRA	Illoira	013	9007	18104A01309007	Carrino estalado ILLOIRA	Vía de comunicación de dominio público	7,99	136,28	78,27	-	-	-	-	-	-
180	IBÁÑEZ DANILA PONCE DE LEÓN RAFAEL JUAN	Illoira	013	206	18104A01300206	Montecillo	Olivos secano	-	23,55	67,33	-	-	-	-	-	-
181	FERNÁNDEZ FIGARES IBÁÑEZ RAFAEL	Illoira	013	45	18104A01300045	Montecillo	Olivos secano	-	130,13	189,60	-	-	-	-	-	-
182	GONZÁLEZ ROMERO JOSÉ	Illoira	013	46	18104A01300046	Montecillo	Olivos secano	-	4,15	71,46	-	-	-	-	-	-
183	ALVARO BLANCA ANA MARÍA	Illoira	013	47	18104A01300047	Montecillo	Olivar	84,47	1845,33	831,94	-	-	-	-	-	-
184	HEREDEROS DE MUÑOZ CAMERO CRISTOBAL	Illoira	013	50	18104A01300050	Montecillo	Labor regadío	89,38	1065,43	483,45	1,00	AP-34	89,66	244,96	451,08	25,00
185	SERRANO VERDELO JOSÉ	Illoira	013	51	18104A01300051	Montecillo	Labor regadío	10,58	223,56	224,38	1,00	AP-34	16,85	-	841,31	25,00
186	AVUNTAMIENTO DE ILLOIRA	Illoira	013	9016	18104A01309016	Carrino	Improductivo	2,50	153,63	64,33	-	-	-	-	14,47	25,00
187	HEREDEROS DE RUIZ BULLEJOS JOSÉ GREGORIO	Illoira	013	48	18104A01300048	Montecillo	Olivar	111,26	3252,80	1098,63	-	-	-	-	-	-
188	VELEZ GALÁN ISABEL	Illoira	013	00049	18104A01300049	Montecillo	Olivos secano	-	-	3,57	-	-	-	-	-	-
189	ADMINISTRADOR DE INFRAESTRUCTURAS FERROVIARIAS	Illoira	900	9303	18104A013090303	FC Bobadilla Granada	FF Vía férrea	34,56	983,36	343,84	-	-	-	-	-	-
190	CONSTRUCCIONES ARIDEVA SL	Illoira	013	9049	18104A01309049	CR ILLOIRA	Improductivo	5,99	160,60	60,49	-	-	-	-	-	-
191	CONSTRUCCIONES ARIDEVA SL	Illoira	012	9029	18104A01209029	CR ILLOIRA	Improductivo	2,70	71,76	26,92	-	-	-	-	-	-
192	ALVARO BLANCA ANA MARÍA	Illoira	012	233	18104A01200233	Santella y Pendiente	Olivar	-	57,73	115,10	-	-	-	-	-	-
193	HEREDEROS DE NAVARRETE RUBIO	Illoira	012	239	18104A01200239	Sancraññal	Olivar	35,58	818,67	350,00	-	-	-	-	83,27	-

FIRMADO POR	GUMERSINDO CARLOS FERNANDEZ CASAS	15/01/2024	PÁGINA 12/22
VERIFICACIÓN	BndJAWF8RHMRLEFRBCCDE3KYJEW6NU	<a href="https://ws050.juntadeandalucia.es/verificarFirma">https://ws050.juntadeandalucia.es/verificarFirma</a>	

Para descargar una copia de este documento consulte la siguiente página web

Código Seguro de Validación 89263230ea1f48ecbfcd14df76f1155001

Url de validación <https://sedesimplifica03.abiscloud.com/abis/idi/arx/idiarxabsaweb/castellano/asp/verificadorfirma.asp?nodeabisini=044>

Metadatos Núm. Registro entrada: ENTRA 2024/386 - Fecha Registro: 19/01/2024 7:56:38 Origen: Origen ciudadano Estado de elaboración: Original



Nº PARC. PROYE CTO	PROPIETARIO	TÉRMINO MUNICIPAL	POLI G. Nº	PARCE LA Nº	REF. CATASTRAL	PARAJE	USOS	LONGITUD VUELO (m)	SUPERFICIE SERV. VUELO (m²)	ZONA DE NO EDIFICACIÓN (m²)	UD APOVOS	Nº APOVOS	SUPERFICIE APOVOS (m²)	SUPERFICIE SERV. PASO (m²)	OCCUPACIÓN TEMPORAL (m²)	OCCUPACIÓN TEMPORAL (días)
	FELIPE															
194	JUNTA DE ANDALUCÍA	Illoira	900	9103	18104A90009103	Carretera A-336	Vía de comunicación de dominio público	9,52	230,90	95,36	-	-	-	36,30	-	-
195	CANO MUÑOZ ANTONIA CANO MUÑOZ JUAN MANUEL	Illoira	012	236	18104A01200236	Sancarrañal	Olivar	-	-	0,12	-	-	-	80,80	-	-
196	CANO MUÑOZ ANTONIA CANO MUÑOZ JUAN MANUEL	Illoira	012	240	18104A01200240	Sancarrañal	Olivar	137,91	2093,20	1281,49	1,00	AP-35	70,56	62,98	1306,86	25,00
197	FUENTES PÉREZ JOSÉ MANUEL	Illoira	012	00238	18104A01200238	Sancarrañal	Olivos secano	-	-	-	-	-	-	208,28	-	-
198	AVUNTAMIENTO DE ILLORA	Illoira	012	09001	18104A01209001	Camino asfaltado Cuezazor	Improductivo	-	-	-	-	-	-	278,63	-	-
199	CONFEDERACIÓN HIDROGRÁFICA DEL GUADALQUIVIR	Illoira	012	09022	18104A01209022	Baranco	Hidrografía natural	5,11	116,09	67,73	-	-	-	17,91	-	-
200	CANO MUÑOZ ANTONIA CANO MUÑOZ JUAN MANUEL	Illoira	012	00241	18104A01200241	Sancarrañal	Olivos secano	69,17	1784,46	693,12	-	-	-	-	-	-
201	PENABO BARRIO MARIA LUISA	Illoira	012	00246	18104A01200246	Sancarrañal	Olivos secano	-	117,12	144,94	-	-	-	-	-	-
202	CASTARRNADO QUINTANILLA ANGEL MIGUEL	Illoira	012	00245	18104A01200245	Sancarrañal	Olivos secano	45,93	948,38	60,15	-	-	-	-	-	-
203	JIMÉNEZ NÚÑEZ MARIA DEL CARMEN MOYA PÉREZ ANTONIO JESÚS	Illoira	012	00248	18104A01200248	Sancarrañal	Olivos secano	51,51	1590,21	495,34	-	-	-	-	-	-
204	CASTARRNADO QUINTANILLA ANGEL MIGUEL	Illoira	012	00242	18104A01200242	Sancarrañal	Olivos secano	-	-	2,91	-	-	-	-	-	-
205	CASTARRNADO QUINTANILLA ANGEL MIGUEL	Illoira	012	00244	18104A01200244	Sancarrañal	Olivos secano	-	301,30	236,03	-	-	-	-	-	-
206	HEREDEROS DE MOYA HERNÁNDEZ ADELINO	Illoira	012	00249	18104A01200249	Sancarrañal	Olivos secano	52,16	1532,03	499,06	-	-	-	-	-	-
207	HEREDEROS DE MALLOQUIN MOLINA MANUEL	Illoira	012	00252	18104A01200252	Sancarrañal	Olivar	-	-	11,00	-	-	-	-	-	-
208	HEREDEROS DE VIEDMA NIETO EULALIA	Illoira	012	00251	18104A01200251	Sancarrañal	Olivos secano	57,38	1436,14	543,29	-	-	-	-	-	-
209	SÁNCHEZ MORENO JOSÉ	Illoira	012	00253	18104A01200253	Sancarrañal	Olivos secano	115,09	1828,26	1098,89	1,00	AP-36	53,29	91,04	1306,86	25,00
210	VALERO TELERO ANTONIO	Illoira	012	00254	18104A01200254	Sancarrañal	Olivar	84,28	1766,90	951,23	-	-	-	371,15	-	-
211	MORAGA ÁVILA ANTONIO JOSÉ MORAGA ÁVILA JOSÉ	Illoira	012	00217	18104A01200217	Sancarrañal	Olivos secano	148,37	2494,87	1442,49	1,00	AP-37	62,73	20,63	1107,99	25,00
212	CASTRO SANTIBELLA VIRTUDES ROMERO ORTEGA JUAN PEDRO	Illoira	012	00218	18104A01200218	Sancarrañal	Olivos secano	2,82	37,54	66,60	-	-	-	1049,22	150,20	25,00
213	MORON RUIZ MARIA	Illoira	012	00219	18104A01200219	Sancarrañal	Olivos secano	-	-	-	-	-	-	553,52	-	-
214	CUEVAS ESCOBAR JUAN	Illoira	012	00255	18104A01200255	Sancarrañal	Olivar	-	-	-	-	-	-	682,17	-	-
215	PENDLETON SCOTT VICTORIA PENDLETON SCOTT RICHARD	Illoira	012	00256	18104A01200256	Sancarrañal	Olivar	-	-	-	-	-	-	671,01	-	-
216	BARBA BARBA FRANCISCO	Illoira	012	00220	18104A01200220	Vacadanara	Olivos secano	185,76	3374,64	1863,23	-	-	-	51,27	48,52	25,00
217	LORCA PEÑA MARIA TERESA	Illoira	012	00193	18104A01200193	Las Laderas	Olivos secano	81,55	1200,57	822,61	1,00	AP-38	53,29	195,17	1247,74	25,00
218	FERNÁNDEZ MORENO JOSEFA FERNÁNDEZ MORENO JUAN	Illoira	012	00194	18104A01200194	Las Laderas	Olivos secano	37,91	523,04	378,04	-	-	-	154,01	59,12	25,00

FIRMADO POR	GUMERSINDO CARLOS FERNANDEZ CASAS	15/01/2024	PÁGINA 13/22
VERIFICACIÓN	BndJAWF8RHMRLEFRBCCDE3KYJEW6NU	<a href="https://ws050.juntadeandalucia.es/verificarFirma">https://ws050.juntadeandalucia.es/verificarFirma</a>	



Para descargar una copia de este documento consulte la siguiente página web

Código Seguro de Validación	89263230ea1f48ecbfcdf14df76f1155001
Url de validación	<a href="https://sedesimplifica03.abiscloud.com/abis/idi/ax/idiarxabsaweb/castellano/asp/verificadorfirma.asp?nodeabsisini=044">https://sedesimplifica03.abiscloud.com/abis/idi/ax/idiarxabsaweb/castellano/asp/verificadorfirma.asp?nodeabsisini=044</a>
Metadatos	Núm. Registro entrada: ENTRA 2024/386 - Fecha Registro: 19/01/2024 7:56:38 Origen: Origen ciudadano Estado de elaboración: Original



Nº PARC. PROYE CTO	PROPIETARIO	TÉRMINO MUNICIPAL	POLI G. Nº	PARCE LA Nº	REF. CATASTRAL	PARAJE	USOS	LONGITUD VUELO (m)	SUPERFICIE SERV. VUELO (m²)	ZONA DE NO EDIFICACIÓN (m²)	UD APOVOS	Nº APOVOS	SUPERFICIE APOVOS (m²)	SUPERFICIE SERV. PASO (m²)	OCCUPACIÓN TEMPORAL (m²)	OCCUPACIÓN TEMPORAL (días)
219	FRANCISCO FERNÁNDEZ MORENO MATILDE	llorea	012	00221	18104A01200221	Vacacanamara	Olivos secoano	-	-	-	-	-	-	552,28	-	-
220	LORCA BEÑA MARÍA TERESA REDONDO JIMÉNEZ JUAN	llorea	012	00222	18104A01200222	Vacacanamara	Olivos secoano	-	-	-	-	-	-	133,18	-	-
221	CAPILLA VILLÉN ENCARNACIÓN MARÍA ROSA	llorea	012	00288	18104A01200288	Vacacanamara	Olivos regadío	-	-	-	-	-	-	299,78	-	-
222	CAPILLA VILLÉN ENCARNACIÓN MARÍA ROSA	llorea	012	00289	18104A01200289	Vacacanamara	Olivos secoano	-	-	-	-	-	-	213,48	-	-
223	VERA RUÍZ MARÍA ANGIUSTIAS	llorea	012	00257	18104A01200257	Vacacanamara	Olivar-improductivo	-	-	-	-	-	-	726,28	-	-
224	LORCA BEÑA MARÍA TERESA	llorea	012	00258	18104A01200258	Vacacanamara	Olivos secoano	-	-	-	-	-	-	1258,84	-	-
225	MARTINEZ MORAGA CARMEN	llorea	012	00259	18104A01200259	Vacacanamara	Olivos secoano	-	-	-	-	-	-	26,00	-	-
226	LOPEZ BARRANCO ROGELIO	llorea	012	00262	18104A01200262	Vacacanamara	Olivos secoano	-	-	-	-	-	-	80,24	-	-
227	HEREDEROS DE CANO LOPEZ FRANCISCO	llorea	012	00263	18104A01200263	Vacacanamara	Olivos secoano	-	-	-	-	-	-	49,72	-	-
228	RIVERA MARTÍN JUAN	llorea	012	00264	18104A01200264	Vacacanamara	Olivos secoano	-	-	-	-	-	-	40,86	-	-
229	CUEVAS ESCOBAR JUAN	llorea	012	00266	18104A01200266	Vacacanamara	Olivar	-	-	-	-	-	-	133,37	-	-
230	AYLA ARCO ANTONIA	llorea	012	00267	18104A01200267	Vacacanamara	Olivar	-	-	-	-	-	-	99,88	-	-
231	SORIANO FERNÁNDEZ ANA MARÍA	llorea	012	00195	18104A01200195	Las Laderas	Olivos secoano	44,90	680,74	446,83	-	-	-	-	-	-
232	CAPILLA VILLÉN ENCARNACIÓN MARÍA ROSA	llorea	012	00223	18104A01200223	Vacacanamara	Olivos secoano	63,88	896,60	636,12	-	-	-	-	-	-
233	AGEA MALAGÓN MARÍA CRISTINA MARTÍN LINÁN FERNANDO	llorea	012	00290	18104A01200290	Vacacanamara	Olivos secoano	35,88	399,73	363,11	1,00	AP-39	62,73	33,39	1202,67	25,00
234	MORALES GUZMÁN VICTOR RAMOS FERNÁNDEZ ANA MARÍA PÉREZ ARCO FRANCISCO MANUEL	llorea	012	00226	18104A01200226	Vacacanamara	Olivos secoano	-	-	-	-	-	-	1416,98	-	-
235	PÉREZ NIETO JOSÉ PÉREZ NIETO JOSÉ PÉREZ NIETO JOSÉ	llorea	012	00227	18104A01200227	Vacacanamara	Olivos secoano	-	-	-	-	-	-	140,78	-	-
236	CUESTA PALMA FELIX	llorea	012	00271	18104A01200271	Vacacanamara	Olivar	-	-	-	-	-	-	782,68	-	-
237	MARTINEZ MARTINEZ MARÍA DOLORES	llorea	012	00273	18104A01200273	Vacacanamara	Olivos secoano	-	-	-	-	-	-	158,55	-	-
238	MARTINEZ MORAGA CARMEN	llorea	012	00274	18104A01200274	Vacacanamara	Olivos secoano	-	-	-	-	-	-	122,02	-	-
239	MARFIL MONTENEGUDO ALEJANDRA MAYA CAMPOS FRANCISCO JAVIER	llorea	012	00272	18104A01200272	Vacacanamara	Olivar	-	-	-	-	-	-	1053,53	-	-
240	RODRIGUEZ MUÑOZ ANTONIA	llorea	012	00270	18104A01200270	Vacacanamara	Olivar	-	-	-	-	-	-	13,52	-	-
241	PÉREZ MARTÍN JOSÉ MIGUEL ROMERO ORTEGA MARÍA VICTORIA	llorea	012	00269	18104A01200269	Vacacanamara	Olivar	-	-	-	-	-	-	113,66	-	-
242	AGEA MALAGÓN MARÍA CRISTINA MARTÍN LINÁN FERNANDO	llorea	012	00197	18104A01200197	EM Extrarradio	Olivar	37,22	625,01	376,33	-	-	-	404,03	104,18	25,00
243	CUEVAS ESCOBAR JUAN	llorea	012	00268	18104A01200268	Vacacanamara	Olivar	-	-	-	-	-	-	60,88	-	-
244	HEREDEROS DE ZURITA RAMÍREZ JUAN PEDRO	Pinos Puente	001	00644	1816A00100644	Cuscus	Olivos secoano	143,90	4346,97	1440,02	-	-	-	-	-	-
245	CONFEDERACIÓN HIDROGRÁFICA DEL PINOS PUENTE	Pinos Puente	001	09026	1816A00109026	Barranco Hondo	Hidrografía Natural	22,84	754,77	163,76	-	-	-	-	-	-

FIRMADO POR	GUMERSINDO CARLOS FERNANDEZ CASAS	15/01/2024	PÁGINA 14/22
VERIFICACIÓN	BrdJAWF8RHMRLEFRBCCDE3KYJEW6NU	<a href="https://ws050.juntadeandalucia.es/verificarFirma">https://ws050.juntadeandalucia.es/verificarFirma</a>	

	Para descargar una copia de este documento consulte la siguiente página web		
	Código Seguro de Validación	89263230ea1f48ecbfcd14df76f1155001	
	Url de validación	<a href="https://sedesimplifica03.abiscloud.com/abis/idi/ax/idiarxabsaweb/castellano/asp/verificadorfirma.asp?nodeabsisini=044">https://sedesimplifica03.abiscloud.com/abis/idi/ax/idiarxabsaweb/castellano/asp/verificadorfirma.asp?nodeabsisini=044</a>	
	Metadatos	Núm. Registro entrada: ENTRA 2024/386 - Fecha Registro: 19/01/2024 7:56:38 Origen: Origen ciudadano Estado de elaboración: Original	



Nº PARC. PROYE. CTO	PROPIETARIO	TÉRMINO MUNICIPAL	POLI G. Nº	PARCE LA Nº	REF. CATASTRAL	PARAJE	USOS	LONGITUD VUELO (m)	SUPERFICIE SERV. VUELO (m²)	ZONA DE NO EDIFICACIÓN (m²)	UD APOVOS	Nº APOVOS	SUPERFICIE APOVOS (m²)	SUPERFICIE SERV. PASO (m²)	OCCUPACIÓN TEMPORAL (m²)	OCCUPACIÓN TEMPORAL (días)
247	GUADALQUIVIR-MINISTERIO DE MEDI ESCORIZA SANTIAGO EMETERIO ESCORIZA SANTIAGO FRANCISCO ESCORIZA SANTIAGO JUAN ANTONIO ROMAN ROMERO JUAN ROMERO GIMENEZ MARIA	Pinos Puente	001	00572	18161A00100572	Cuscus	Olivos secano	203,34	6186,81	2098,47	-	-	-	-	88,90	25,00
248	HEREDEROS DE PASADAS PASADAS FRANCISCO GREGORIO AVILA MAZUECOS CRISTOBAL CAMPOS MUÑOZ MERCEDES LÓPEZ PASADAS ESTERANIA PASADAS PASADAS FRANCISCA PASADAS PASADAS FRANCISCA PASADAS PASADAS MARIA DEL CARMEN	Pinos Puente	001	00574	18161A00100574	Cuscus	Olivos secano	669,79	14250,30	6720,86	2,00	AP-41-42	134,48	3028,30	2613,72	25,00
249	CONFEDERACIÓN HIDROGRÁFICA DEL GUADALQUIVIR-MINISTERIO DE MEDI	Pinos Puente	001	09024	18161A00109024	Hidrografía Natural	Hidrografía Natural	5,54	187,75	59,18	-	-	-	-	-	-
250	BORRALO DE PENALVER PEDRO	Pinos Puente	001	00562	18161A00100562	Pensadores	Olivos secano	569,90	12154,48	5684,74	2,00	AP-43-44	114,84	1665,90	2613,72	25,00
251	SIRRAS DEL EVANGELIO CURIA GENERAL	Pinos Puente	001	00561	18161A00100561	Pensadores	Olivos secano	-	-	-	-	-	-	1015,67	-	-
252	CONFEDERACIÓN HIDROGRÁFICA DEL GUADALQUIVIR-MINISTERIO DE MEDI	Pinos Puente	001	09032	18161A00109032	Hidrografía Natural	Hidrografía Natural	16,74	355,96	154,29	-	-	-	-	-	-
253	TERESA TORRES SL	Pinos Puente	001	00559	18161A00100559	Pensadores	Olivos secano	112,88	2615,47	1133,74	-	-	-	-	-	-
254	ORTEGA ZAMORA JUAN RAFAEL	Pinos Puente	001	00556	18161A00100556	Pensadores	Olivos secano	5,33	93,36	68,69	-	-	-	-	-	-
255	AVUNTAMIENTO DE PINOS PUENTE	Pinos Puente	001	09022	18161A00109022	Via de comunicación	Via de comunicación de dominio público	5,79	94,89	61,91	-	-	-	-	-	-
256	ORTEGA ZAMORA JUAN RAFAEL	Pinos Puente	001	00557	18161A00100557	Pensadores	Olivos secano	62,81	950,47	619,29	1,00	AP-45	53,29	45,28	1306,86	25,00
257	CANO MUDARRA MARIA MERCEDES CANO MUDARRA MARIA MERCEDES CASTRO GARRIDO JUAN CASTRO GARRIDO JUAN	Pinos Puente	001	00554	18161A00100554	Pensadores	Olivos secano	203,89	3015,75	2035,55	1,00	AP-46	40,70	1350,28	1306,86	25,00
258	CONFEDERACIÓN HIDROGRÁFICA DEL GUADALQUIVIR-MINISTERIO DE MEDI	Pinos Puente	001	09030	18161A00109030	Hidrografía Natural	Hidrografía Natural	10,29	200,60	247,04	-	-	-	23,34	-	-
259	BORRALO DE PENALVER PEDRO	Pinos Puente	001	00529	18161A00100529	El Peñon	Olivos secano	141,07	1687,32	1423,02	1,00	AP-47	62,73	3457,3	1306,86	25,00
260	BORRALO DE PENALVER PEDRO BORRALO DE PENALVER PEDRO	Pinos Puente	001	00530	18161A00100530	El Peñon	Olivos secano	208,45	3166,74	1938,99	1,00	AP-48	53,29	225,73	1306,86	25,00
261	AVUNTAMIENTO DE PINOS PUENTE	Pinos Puente	001	09019	18161A00109019	Via de comunicación	Via de comunicación de dominio público	4,63	73,97	53,24	-	-	-	-	-	-
262	TRUJILLO PRIETO JOSÉ	Pinos Puente	001	00531	18161A00100531	Las Rajas	Olivos secano	42,95	722,42	421,04	-	-	-	-	-	-
263	TRUJILLO PRIETO ANTONIO	Pinos Puente	001	00532	18161A00100532	Las Rajas	Olivos secano	29,51	554,67	295,15	-	-	-	-	-	-
264	HEREDEROS DE TRUJILLO JIMÉNEZ MANUEL	Pinos Puente	001	00533	18161A00100533	Las Rajas	Olivos secano	25,62	492,28	256,17	-	-	-	-	-	-
265	TRUJILLO PRIETO ROSARIO	Pinos Puente	001	00534	18161A00100534	Las Rajas	Olivos secano	17,56	333,13	175,57	-	-	-	-	-	-
266	CASTRO MARTIN MARIA REYES	Pinos Puente	001	00535	18161A00100535	Las Rajas	Olivos secano	56,59	972,60	566,17	-	-	-	-	-	-
267	CASTRO MARTIN MARIA REYES	Pinos Puente	001	00536	18161A00100536	Las Rajas	Olivos secano	46,56	578,19	466,48	-	-	-	118,06	608,74	25,00

FIRMADO POR	GUMERSINDO CARLOS FERNANDEZ CASAS	15/01/2024	PÁGINA 15/22
VERIFICACIÓN	BndJAWF8RHMRLFEFRBCCDE3KYJEW6NU	<a href="https://ws050.juntadeandalucia.es/verificarFirma">https://ws050.juntadeandalucia.es/verificarFirma</a>	

Para descargar una copia de este documento consulte la siguiente página web	
Código Seguro de Validación	89263230ea1f48ecbfcdf14df76f1155001
Url de validación	<a href="https://sedesimplifica03.abiscloud.com/abis/idi/ax/idiarxsabaweb/castellano/asp/verificadorfirma.asp?nodeabsisini=044">https://sedesimplifica03.abiscloud.com/abis/idi/ax/idiarxsabaweb/castellano/asp/verificadorfirma.asp?nodeabsisini=044</a>
Metadatos	Núm. Registro entrada: ENTRA 2024/386 - Fecha Registro: 19/01/2024 7:56:38 Origen: Origen ciudadano Estado de elaboración: Original





Nº PARC. PROYE CTO	PROPIETARIO	TÉRMINO MUNICIPAL	POLI G. Nº	PARCE LA Nº	REF. CATASTRAL	PARAJE	USOS	LONGITUD VUELO (m)	SUPERFICIE SERV. VUELO (m²)	ZONA DE NO EDIFICACIÓN (m²)	UD APOVOS	Nº APOVOS	SUPERFICIE APOVOS (m²)	SUPERFICIE SERV. PASO (m²)	OCCUPACIÓN TEMPORAL (m²)	OCCUPACIÓN TEMPORAL (días)
268	BORRALLO DE PEÑALVER PEDRO	Pinos Puente	001	00537	18161A00100537	Las Rajas	Olivos secano	123,62	1660,65	1231,18	1,00	AP-49	46,80	388,51	698,12	25,00
269	CONFEDERACIÓN HIDROGRÁFICA DEL GUADALQUIVIR-MINISTERIO DE MEDI	Pinos Puente	001	09018	18161A00109018	Barranco Hondo	Hidrografía Natural	5,97	94,53	60,35	-	-	-	-	-	-
270	BORRALLO DE PEÑALVER PEDRO	Pinos Puente	001	00331	18161A00100331	Las Rajas	Olivos secano	89,59	1277,38	914,11	1,00	AP-50	59,54	44,21	560,87	25,00
271	BORRALLO DE PEÑALVER PEDRO	Pinos Puente	001	00332	18161A00100332	El Peñón	Olivos secano	-	-	-	-	-	-	488,29	354,22	25,00
272	SÁNCHEZ GARZÓN JOSÉ FRANCISCO	Pinos Puente	001	00648	18161A00100648	Alcarceletas	Olivos secano	-	-	-	-	-	-	145,73	-	-
273	RUIZ RUIZ MIGUEL	Pinos Puente	001	00333	18161A00100333	Alcarceletas	Olivos secano	-	-	-	-	-	-	240,37	-	-
274	HEREDEROS DE ROMÁN JIMÉNEZ SABIÑO	Pinos Puente	001	00647	18161A00100647	Alcarceletas	Olivos secano	-	-	-	-	-	-	16,40	-	-
275	ROMERO GIMÉNEZ MARÍA	Pinos Puente	001	00330	18161A00100330	Alcarcelera	Olivos secano	24,32	319,64	239,08	1,00	AP-50	0,06	-	235,55	25,00
276	AVUNTAMIENTO DE PINOS PUENTE	Pinos Puente	001	09002	18161A00109002	Fuentezuelas	Vía de comunicación de dominio público	7,14	116,84	97,44	-	-	-	15,79	120,54	25,00
277	LÓPEZ UREÑA FRANCISCO	Pinos Puente	001	00334	18161A00100334	Alcarceletas	Olivos secano	75,53	1304,49	709,44	-	-	-	203,45	35,68	25,00
278	CONFEDERACIÓN HIDROGRÁFICA DEL GUADALQUIVIR-MINISTERIO DE MEDI	Pinos Puente	001	09009	18161A00109009	Barranco Hondo	Hidrografía Natural	6,37	120,23	58,96	-	-	-	-	-	-
279	HEREDEROS DE COCA TORO JULIÁN	Pinos Puente	001	00327	18161A00100327	Alcarcelera	Olivos secano	35,82	651,99	377,79	-	-	-	-	-	-
280	TEJERA PÉREZ JUAN JAVIER	Pinos Puente	001	00275	18161A00100275	Alcarceletas	Olivos secano	31,65	574,17	343,04	-	-	-	-	-	-
281	CONFEDERACIÓN HIDROGRÁFICA DEL GUADALQUIVIR-MINISTERIO DE MEDI	Pinos Puente	001	09014	18161A00109014	Hidrografía Natural	Hidrografía Natural	6,99	123,91	124,76	-	-	-	-	-	-
282	HEREDEROS DE COCA TORO JULIÁN	Pinos Puente	001	00326	18161A00100326	Alcarcelera	Olivos secano	56,95	723,21	537,92	1,00	AP-51	27,85	-	970,44	25,00
283	LAGUNA MARTÍN JOSÉ	Pinos Puente	001	00650	18161A00100650	Alcarceletas	Olivos secano	62,97	723,01	581,84	1,00	AP-51	26,17	64,70	336,38	25,00
284	HEREDEROS DE ROMÁN MARTÍN FRANCISCO	Pinos Puente	001	00277	18161A00100277	Alcarceletas	Olivos secano	129,75	1736,23	1311,11	1,00	AP-52	153,51	346,41	1306,86	25,00
285	PEREGRINA PRIETO MARÍA	Pinos Puente	001	00300	18161A00100300	Las Azajomas	Olivos secano	8,55	168,88	182,62	-	-	-	-	-	-
286	RUIZ GARCÍA JOSÉ	Pinos Puente	001	00301	18161A00100301	Las Azajomas	Olivos secano	54,26	968,25	430,55	-	-	-	-	-	-
287	HEREDEROS DE ROMÁN MARTÍN FRANCISCO	Pinos Puente	001	00302	18161A00100302	Las Azajomas	Olivos secano	42,60	860,64	424,15	-	-	-	-	-	-
288	LAGUNA MARTÍN JOSÉ	Pinos Puente	001	00303	18161A00100303	Las Azajomas	Olivos secano	36,79	721,13	366,56	-	-	-	-	-	-
289	LAGUNA MARTÍN JOSÉ	Pinos Puente	001	00304	18161A00100304	Las Azajomas	Olivos secano	23,53	424,41	224,25	-	-	-	-	-	-
290	AGUILERA JIMÉNEZ SERGIO DANIEL GUTIÉRREZ CORTEZ ELISABET	Pinos Puente	001	00310	18161A00100310	Las Azajomas	Olivos secano	5,58	115,10	118,59	-	-	-	-	114,33	-
291	GÁLVEZ HINOJOSA CUSTODIO	Pinos Puente	001	00305	18161A00100305	Las Azajomas	Olivos secano	-	-	11,56	-	-	-	-	-	-
292	AGUILERA PEÑA FRANCISCO JIMÉNEZ GARCÍA PAULINA	Pinos Puente	001	00311	18161A00100311	Las Azajomas	Olivos secano	133,53	1906,98	1188,89	1,00	AP-53	131,42	307,29	1306,86	25,00
293	HEREDEROS DE ROMÁN MARTÍN FRANCISCO	Pinos Puente	001	00312	18161A00100312	Las Azajomas	Olivos secano	7,72	215,08	167,10	-	-	-	-	-	-
294	ROMÁN MARTÍN ANTONIA	Pinos Puente	001	00297	18161A00100297	Las Azajomas	Olivos secano	-	-	-	-	-	-	94,29	-	-
295	AGUILERA PEÑA FRANCISCO JIMÉNEZ GARCÍA PAULINA	Pinos Puente	001	00221	18161A00100221	Peñoncillos	Olivos secano	13,57	320,23	135,82	-	-	-	393,00	-	-
296	HEREDEROS DE VALENZUELA MORENO PEDRO	Pinos Puente	001	00219	18161A00100219	Peñoncillos	Olivos secano	18,92	479,86	189,33	-	-	-	-	-	-

FIRMADO POR	GUMERSINDO CARLOS FERNANDEZ CASAS	15/01/2024	PÁGINA 16/22
VERIFICACIÓN	BndJAWF8RHRMRFRCBCDE3KYJEW6NU	<a href="https://ws050.juntadeandalucia.es/verificarFirma">https://ws050.juntadeandalucia.es/verificarFirma</a>	

Para descargar una copia de este documento consulte la siguiente página web

Código Seguro de Validación	89263230ea1f48ecbfcdf14df76f1155001
Url de validación	<a href="https://sedesimplifica03.abiscloud.com/abis/idi/ax/idiarxabsaweb/castellano/asp/verificadorfirma.asp?nodeabisini=044">https://sedesimplifica03.abiscloud.com/abis/idi/ax/idiarxabsaweb/castellano/asp/verificadorfirma.asp?nodeabisini=044</a>
Metadatos	Núm. Registro entrada: ENTRA 2024/386 - Fecha Registro: 19/01/2024 7:56:38 Origen: Origen ciudadano Estado de elaboración: Original



Nº PARC. PROYE CTO	PROPIETARIO	TÉRMINO MUNICIPAL	POLI G. Nº	PARCE LA Nº	REF. CATASTRAL	PARAJE	USOS	LONGITUD VUELO (m)	SUPERFICIE SERV. VUELO (m²)	ZONA DE NO EDIFICACIÓN (m²)	UD APOVOS	Nº APOVOS	SUPERFICIE APOVOS (m²)	SUPERFICIE SERV. PASO (m²)	OCCUPACIÓN TEMPORAL (m²)	OCCUPACIÓN TEMPORAL (días)
297	GARCÍA RUIZ JOSÉ	Pinos Puente	001	00212	18161A00100212	Peñoncillos	Olivos secano	14,83	399,02	148,36	-	-	-	-	-	-
298	GARCÍA BAENA RAFAEL LUIS	Pinos Puente	001	00202	18161A00100202	Peñoncillos	Olivos secano	14,31	400,65	143,13	-	-	-	-	-	-
299	GARCÍA DIAZ MARIA INMACULADA	Pinos Puente	001	203	18161A00100203	Peñoncillos	Olivos secano	-	143,80	81,69	-	-	-	-	-	-
300	AULIÉS COSTELA JOSÉ MIGUEL	Pinos Puente	001	00200	18161A00100200	Peñoncillos	Olivos secano	29,33	711,48	211,53	-	-	-	-	-	-
301	BAENA BAENA AMELIA	Pinos Puente	001	00195	18161A00100195	Peñoncillos	Olivos secano	16,41	490,54	164,00	-	-	-	-	-	-
302	GARCÍA FLORES JUAN ANTONIO	Pinos Puente	001	00194	18161A00100194	Peñoncillos	Olivos secano	13,90	417,84	139,24	-	-	-	-	-	-
303	EN INVESTIGACION	Pinos Puente	001	00181	18161A00100181	Peñoncillos	Olivos secano	-	2,48	50,16	-	-	-	-	-	-
304	EN INVESTIGACION	Pinos Puente	001	00180	18161A00100180	Peñoncillos	Olivos secano	13,02	388,05	79,64	-	-	-	-	-	-
305	MARTÍN LAGUNA MARIA DEL CARMEN	Pinos Puente	001	00174	18161A00100174	Peñoncillos	Olivos secano	16,69	495,73	166,74	-	-	-	-	-	-
306	GARCÍA RUIZ JOSÉ	Pinos Puente	001	00166	18161A00100166	Peñoncillos	Olivos secano	13,07	381,19	130,55	-	-	-	-	-	-
307	GARCÍA RUIZ JOSÉ	Pinos Puente	001	00165	18161A00100165	Peñoncillos	Olivos secano	9,30	266,09	92,90	-	-	-	-	-	-
308	GARCÍA RUIZ JOSÉ	Pinos Puente	001	00156	18161A00100156	Peñoncillos	Olivos secano	14,76	360,91	115,08	-	-	-	-	-	-
309	DELEG PROV DE LA VIVIENDA EN GRANADA-MINISTERIO DE OBRAS PUBLI	Pinos Puente	001	09013	18161A00109013	Vía Comunicación de dominio público	Vía de comunicación de dominio público	16,25	374,30	36,63	-	-	-	-	-	-
310	GARCÍA RUIZ JOSÉ	Pinos Puente	001	00157	18161A00100157	Peñoncillos	Olivos secano	-	31,95	32,75	-	-	-	-	-	-
311	GARCÍA GARCÍA MARIA CONSUELO	Pinos Puente	001	00154	18161A00100154	Peñoncillos	Olivos secano	-	107,16	81,60	-	-	-	-	-	-
312	ROLDÁN QUESADA MIGUEL	Pinos Puente	001	00148	18161A00100148	Peñoncillos	Olivos secano	-	25,77	84,45	-	-	-	-	-	-
313	CAPILLA MOLINA ROSARIO MARIA RODRIGUEZ GARCIA JOSÉ MANUEL	Pinos Puente	001	00155	18161A00100155	Peñoncillos	Olivos secano	8,74	218,05	77,34	-	-	-	-	-	-
314	ROLDÁN QUESADA MIGUEL	Pinos Puente	001	00147	18161A00100147	Peñoncillos	Olivos secano	17,22	316,92	84,03	-	-	-	-	-	-
315	ALCAIDE NUÑEZ DOLORES MUNOZ LORCA RAFAEL	Pinos Puente	001	00146	18161A00100146	Peñoncillos	Olivos secano	2,40	95,96	84,28	-	-	-	-	-	-
316	ALCAIDE NUÑEZ DOLORES MUNOZ LORCA RAFAEL	Pinos Puente	001	00145	18161A00100145	Peñoncillos	Olivos secano	8,52	200,72	87,55	-	-	-	-	-	-
317	HEREDEROS DE NARRRO GARCÍA FRANCISCO	Pinos Puente	001	00138	18161A00100138	Peñoncillos	Olivos secano	10,17	211,88	76,35	-	-	-	-	-	-
318	GARCÍA LORCA CARLOS JAVIER LORCA PRIETO MARIA VITUDES	Pinos Puente	001	00135	18161A00100135	Peñoncillos	Olivos secano	12,69	246,31	127,34	-	-	-	-	-	-
319	HEREDEROS DE NARRRO GARCÍA FRANCISCO	Pinos Puente	001	00137	18161A00100137	Peñoncillos	Olivos secano	-	-	2,80	-	-	-	-	-	-
320	JUNTA DE ANDALUCÍA	Pinos Puente	001	09006	18161A00109006	Vereda Tierra	Vía de comunicación de dominio público	-	1,02	18,75	-	-	-	-	-	-
321	FERNÁNDEZ GÁLVEZ MIGUEL PINEDA SIERRA CARMEN	Pinos Puente	001	00129	18161A00100129	Peñoncillos	Olivos secano	18,38	310,82	184,56	-	-	-	-	-	-
322	GARCÍA GARCÍA JOSÉ	Pinos Puente	001	00126	18161A00100126	Peñoncillos	Olivos secano	16,65	229,43	167,19	-	-	-	-	49,30	25,00
323	BAENA GARCÍA RAFAEL	Pinos Puente	001	00120	18161A00100120	Peñoncillos	Olivos secano	36,29	416,83	368,71	1,00	AP-54	110,25	201,57	1160,40	25,00
324	MORENO LÓPEZ ROSARIO	Pinos Puente	001	00113	18161A00100113	Peñoncillos	Olivos secano	38,07	587,06	380,60	-	-	-	-	97,16	25,00
325	HEREDEROS DE NUÑEZ LINAN ELENA	Pinos Puente	001	00097	18161A00100097	Cuesta Blanca	Olivos secano	-	-	9,43	-	-	-	-	-	-
326	GARCÍA BAENA FRANCISCO	Pinos Puente	001	00096	18161A00100096	Cuesta Blanca	Olivos secano	37,98	708,83	372,00	-	-	-	-	-	-
327	BAENA GARCÍA LUISA	Pinos Puente	001	00094	18161A00100094	Cuesta Blanca	Olivos secano	65,61	1324,27	648,70	-	-	-	-	-	-

FIRMADO POR	GUMERSINDO CARLOS FERNANDEZ CASAS	15/01/2024	PÁGINA 17/22
VERIFICACIÓN	BndJAWF8RHMRLEFRBCCDE3KYJEW6NU	<a href="https://ws050.juntadeandalucia.es/verificarFirma">https://ws050.juntadeandalucia.es/verificarFirma</a>	



Para descargar una copia de este documento consulte la siguiente página web

Código Seguro de Validación 89263230ea1f48ecbfcd14df76f1155001

Url de validación <https://sedesimplifica03.abiscloud.com/abis/idi/arx/idiarxabsaweb/castellano/asp/verificadorfirma.asp?nodeabisini=044>

Metadatos Núm. Registro entrada: ENTRA 2024/386 - Fecha Registro: 19/01/2024 7:56:38 Origen: Origen ciudadano Estado de elaboración: Original





Nº PARC. PROYE CTO	PROPIETARIO	TÉRMINO MUNICIPAL	POLI G. Nº	PARCE LA Nº	REF. CATASTRAL	PARAJE	USOS	LONGITUD VUELO (m)	SUPERFICIE SERV. VUELO (m²)	ZONA DE NO EDIFICACIÓN (m²)	UD APOVOS	Nº APOVOS	SUPERFICIE APOVOS (m²)	SUPERFICIE SERV. PASO (m²)	OCCUPACIÓN TEMPORAL (días)	OCCUPACIÓN TEMPORAL (días)
328	GARCÍA GARCÍA MARÍA FLORA	Pinos Puente	001	00093	18161A00100093	Cuesta Blanca	Olivos secano	63,33	1160,05	627,63	-	-	-	-	24,39	25,00
329	GARCÍA GARCÍA JOSÉ	Pinos Puente	001	00090	18161A00100090	Cuesta Blanca	Olivos secano	86,57	1074,02	743,65	1,00	AP-55	110,25	151,01	1191,67	25,00
330	MORENO LÓPEZ ROSARIO	Pinos Puente	001	00089	18161A00100089	Cuesta Blanca	Olivos secano	1,41	103,00	144,73	-	-	-	-	90,79	25,00
331	AVUNTAMIENTO DE PINOS PUENTE	Pinos Puente	001	09037	18161A00109037	Vía de comunicación de dominio público	Olivos secano	3,89	65,67	34,09	-	-	-	-	-	-
332	GARCÍA GARCÍA JOSÉ	Pinos Puente	002	00100	18161A00200100	Estepa	Olivos secano	-	134,27	270,19	-	-	-	802,71	-	-
333	MORENO LÓPEZ ROSARIO	Pinos Puente	002	00099	18161A00200099	Estepa	Olivos secano	214,83	5566,46	1886,78	-	-	-	186,98	-	-
334	GARCÍA GARCÍA JOSÉ	Pinos Puente	002	00102	18161A00200102	Estepa	Olivos secano	-	-	-	-	-	-	-	-	-
335	HEREDEROS DE MARTÍN CAMPANA SIMEON	Pinos Puente	002	00098	18161A00200098	Estepa	Olivos secano	169,31	3086,15	1818,49	1,00	AP-56	109,82	661,86	1130,32	25,00
336	ARCO GARCÍA FRANCISCO	Pinos Puente	002	00097	18161A00200097	Estepa	Olivos secano	73,07	1138,29	601,77	1,00	AP-56	0,43	-	176,54	25,00
337	CONFEDERACIÓN HIDROGRÁFICA DEL GUADALQUIVR-MINISTERIO DE MEDI	Pinos Puente	002	09015	18161A00209015	Hidrografía Natural	Olivos secano	6,05	122,93	77,46	-	-	-	-	-	-
338	AVUNTAMIENTO DE PINOS PUENTE	Pinos Puente	002	09010	18161A00209010	Caminio de Pinos	Vía de comunicación de dominio público	5,52	112,49	56,32	-	-	-	-	-	-
339	GARCÍA BAENA ANTONIO JOSÉ	Pinos Puente	002	00212	18161A00200212	Cerriajones	Olivos secano	28,95	567,18	280,23	-	-	-	-	-	-
340	DIRECCIÓN GENERAL DE CARRETERAS MOP	Pinos Puente	900	09102	18161A90009102	Carretera N-432	Vía de comunicación de dominio público	15,81	312,03	157,92	-	-	-	-	-	-
341	GARCÍA BAENA RAFAEL LUIS	Pinos Puente	002	00080	18161A00200080	Los Cerriajones	Olivos secano	25,53	488,57	255,46	-	-	-	-	-	-
342	GARCÍA BAENA FRANCISCO	Pinos Puente	002	00194	18161A00200194	Cerriajones	Olivos secano	51,09	853,71	511,20	-	-	-	-	-	-
343	GARCÍA BAENA MARÍA OTILIA	Pinos Puente	002	00193	18161A00200193	Cerriajones	Olivos secano	62,63	794,20	628,64	1,00	AP-57	52,85	113,04	1306,86	25,00
344	FUENTES MORENO CRISTÓBAL	Pinos Puente	002	00078	18161A00200078	Los Cerriajones	Olivos secano	453,07	7206,91	4531,65	2,00	AP-58-59	122,43	2220,78	2421,80	25,00
345	GONZÁLEZ VERA JUAN ANTONIO GONZÁLEZ VERA MARÍA CRISTINA GONZÁLEZ VERA MARÍA DE LOS ANGELES	Pinos Puente	002	00073	18161A00200073	El Coscojar	Olivos regadío	339,96	6212,67	3402,54	2,00	AP-59-60	53,42	263,20	1498,77	25,00
346	HEREDEROS DE AGEA IBAÑEZ MARÍA LOURDES	Pinos Puente	002	00066	18161A00200066	El Coscojar	Labor secano	303,30	4736,97	2808,16	2,00	AP-61-62	60,29	1231,79	1176,51	25,00
347	LÓPEZ LÓPEZ MARÍA DEL CARMEN	Pinos Puente	002	00067	18161A00200067	El Coscojar	Olivos secano	104,24	1378,00	1046,13	1,00	AP-61	54,13	342,22	1009,52	25,00
348	BOLIVAR LÓPEZ FRANCISCA	Pinos Puente	002	00065	18161A00200065	El Coscojar	Olivos secano	61,82	844,17	842,00	1,00	AP-62	36,24	220,30	425,68	25,00
349	VERDELO NIEVAS PILAR	Pinos Puente	002	00064	18161A00200064	El Coscojar	Olivos secano	60,71	916,09	604,91	-	-	-	242,63	-	-
350	CÁCERES GARCÍA AGUSTIN MANUEL CÁCERES GARCÍA NURIA ROSA GARCÍA MUÑOZ ROSALIA GARCÍA MUÑOZ ROSALIA	Pinos Puente	002	00062	18161A00200062	El Coscojar	Olivos secano	84,16	1058,47	842,04	1,00	AP-63	62,73	295,82	1194,92	25,00
351	AVUNTAMIENTO DE PINOS PUENTE	Pinos Puente	002	09004	18161A00209004	Coscojar	Vía de comunicación de dominio público	4,60	51,27	47,54	-	-	-	-	81,51	25,00
352	JIMÉNEZ ALCARAZ FRANCISCA	Pinos Puente	002	00037	18161A00200037	El Coscojar	Olivos secano	34,26	426,55	340,22	-	-	-	-	30,43	25,00
353	JIMÉNEZ ALCARAZ MARÍA DEL CARMEN	Pinos Puente	002	00203	18161A00200203	Coscojar	Olivos secano	31,42	442,27	313,78	-	-	-	-	-	-
354	AVUNTAMIENTO DE PINOS PUENTE	Pinos Puente	002	09005	18161A00209005	Caminio de Pinos	Vía de comunicación de dominio público	3,45	49,91	34,65	-	-	-	-	-	-
355	SANCHEZ PRIETO LAUREMAO	Pinos Puente	002	00036	18161A00200036	El Coscojar	Olivos secano	10,31	149,72	102,86	-	-	-	-	-	-

FIRMADO POR	GUMERSINDO CARLOS FERNANDEZ CASAS	15/01/2024	PÁGINA 18/22
VERIFICACIÓN	BndJAWF8RHMRLEFRBCCDE3KYJEW6NU	<a href="https://ws050.juntadeandalucia.es/verificarFirma">https://ws050.juntadeandalucia.es/verificarFirma</a>	

Para descargar una copia de este documento consulte la siguiente página web

Código Seguro de Validación	89263230ea1f48ecbfcdf14df76f1155001
Url de validación	<a href="https://sedesimplifica03.abiscloud.com/abis/idi/ax/idiarxabsaweb/castellano/asp/verificadorfirma.asp?nodeabisini=044">https://sedesimplifica03.abiscloud.com/abis/idi/ax/idiarxabsaweb/castellano/asp/verificadorfirma.asp?nodeabisini=044</a>
Metadatos	Núm. Registro entrada: ENTRA 2024/386 - Fecha Registro: 19/01/2024 7:56:38 Origen: Origen ciudadano Estado de elaboración: Original





Nº PARC. PROYE CTO	PROPIETARIO	TÉRMINO MUNICIPAL	POLI G. Nº	PARCE LA Nº	REF. CATASTRAL	PARAJE	USOS	LONGITUD VUELO (m)	SUPERFICIE SERV. VUELO (m²)	ZONA DE NO EDIFICACIÓN (m²)	UD APOVOS	Nº APOVOS	SUPERFICIE APOVOS (m²)	SUPERFICIE SERV. PASO (m²)	OCCUPACIÓN TEMPORAL (m²)	OCCUPACIÓN TEMPORAL (días)
356	DIRECCIÓN GENERAL DE CARRETERAS MOP	Pinos Puente	900	09103	18161A90009103	AntiguaCarretera N-433	Vía de comunicación de dominio público	5,92	85,95	59,22	-	-	-	-	-	-
357	JUNTA DE ANDALUCÍA	Pinos Puente	900	09604	18161A90009604	Vía Pecuaría Realeña	Vía de comunicación de dominio público	8,11	117,09	81,09	-	-	-	-	-	-
358	GARZÓN GARCÍA VIRTUDES	Pinos Puente	004	00026	18161A00400026	Bucor	Olivos secano	151,59	2115,37	1515,75	1,00	AP-64	59,60	965,26	1306,86	25,00
359	SÁNCHEZ PRIETO LAUREANO	Pinos Puente	004	00025	18161A00400025	Bucor	Olivos secano	154,24	2580,93	1554,96	1,00	AP-65	46,65	920,09	1306,86	25,00
360	AVUNTAMIENTO DE PINOS PUENTE	Pinos Puente	004	09010	18161A00409010	Camino de Pinos	Vía de comunicación de dominio público	-	-	-	-	-	-	529,54	-	-
361	HEREDEROS DE DE LA PUERTA SALAMANCA ROSARIO VIRGLI DE LA PUERTA LUIS VIRGLI GARCÍA ADOLFO	Pinos Puente	004	00007	18161A00400007	Bucor	Olivos secano	-	-	-	-	-	-	162,17	-	-
362	BERNÚJEZ LÓPEZ LUIS MIGUEL WERICX CATHERINE MARIE	Pinos Puente	004	00023	18161A00400023	Bucor	Olivos secano	158,04	3026,94	1589,13	-	-	-	-	-	-
363	JUNTA DE ANDALUCÍA	Pinos Puente	004	09005	18161A00409005	Vía Comunicación	Vía de comunicación de dominio público	7,32	89,78	58,04	-	-	-	-	-	-
364	BERNÚJEZ LÓPEZ LUIS MIGUEL WERICX CATHERINE MARIE	Pinos Puente	004	00024	18161A00400024	Bucor	Olivos secano	53,56	607,40	539,25	1,00	AP-66	80,10	492,88	1306,86	25,00
365	JUNTA DE ANDALUCÍA	Pinos Puente	003	09002	18161A00309002	Vía Comunicación	Vía de comunicación de dominio público	-	-	-	-	-	-	34,14	-	-
366	WATT DEVELOPMENT SPV 4 SL	Pinos Puente	003	00001	18161A00300001	El Montecillo	Labor secano	-	-	-	-	-	-	127,95	-	-
367	AVUNTAMIENTO DE PINOS PUENTE	Pinos Puente	003	09001	18161A00309001	Vía Comunicación	Olivos secano	-	-	-	-	-	-	248,55	-	-
368	BERNÚJEZ LÓPEZ LUIS MIGUEL	Pinos Puente	004	00034	18161A00400034	Bucor	Olivos secano	96,89	1696,41	962,75	-	-	-	234,68	-	-
369	EN INVESTIGACION	Pinos Puente	004	00019	18161A00400019	Bucor	Olivos secano	66,37	1279,60	659,28	-	-	-	628,08	-	-
370	FUENTES BERNÚJEZ ANDRÉS LUIS	Pinos Puente	004	00021	18161A00400021	Bucor	Olivos secano	-	-	-	-	-	-	23,83	-	-
371	ALGARRA MORALES ÁNGEL MANUEL SÁNCHEZ GARZÓN ALMUDENA	Pinos Puente	004	00018	18161A00400018	Bucor	Olivos secano	76,60	1178,47	780,22	1,00	AP-67	90,44	165,47	760,34	25,00
372	ALGARRA MORALES ÁNGEL MANUEL SÁNCHEZ GARZÓN ALMUDENA	Pinos Puente	004	00017	18161A00400017	Bucor	Olivos secano	126,56	3242,38	1162,33	-	-	-	-	-	546,52
373	JIMÉNEZ CASTRO ANTONIO	Pinos Puente	004	00016	18161A00400016	Bucor	Olivos secano	15,91	627,06	265,66	-	-	-	-	-	-
374	ROMERO MORENO MARÍA DEL CARMEN	Pinos Puente	004	00044	18161A00400044	Bucor	Olivar	200,76	6764,02	2010,39	-	-	-	-	-	-
375	CONFEDERACIÓN HIDROGRÁFICA DEL GUADALQUÍVIR-MINISTERIO DE MEDIO AMBIENTE	Pinos Puente	004	09003	18161A00409003	Hidrografía Natural	Hidrografía Natural	5,55	138,13	50,88	-	-	-	-	-	-
376	ROMERO MORENO MARÍA DEL CARMEN	Pinos Puente	004	00043	18161A00400043	Bucor	Olivar	272,70	4570,18	2727,19	1,00	AP-68	70,56	384,73	1306,86	25,00
377	ROMERO MORENO ALEJANDRO	Pinos Puente	004	00047	18161A00400047	Bucor	Olivar	98,55	1425,55	1043,21	1,00	AP-69	74,13	43,60	1306,70	25,00
378	AVUNTAMIENTO DE PINOS PUENTE	Pinos Puente	004	09007	18161A00409007	Camino de Pinos	Vía de comunicación de dominio público	54,56	811,01	523,99	-	-	-	-	-	124,80
379	ROMERO MORENO ALEJANDRO	Pinos Puente	004	00046	a	Bucor	Olivar	338,03	6222,24	3371,77	1,00	AP-70	74,13	177,38	1306,86	25,00
380	HEREDEROS DE MILENA LEÓN ANTONIO	Pinos Puente	004	00005	18161A00400005	Bucor	Olivos secano	611,71	9374,01	6169,13	2,00	AP-71-72	169,03	388,62	2664,71	25,00
381	HEREDEROS DE MILENA LEÓN	Pinos Puente	004	00004	18161A00400004	Bucor	Olivos secano	111,67	1286,24	1036,54	1,00	AP-73	62,73	10,67	1131,23	25,00

FIRMADO POR	GUMERSINDO CARLOS FERNANDEZ CASAS	15/01/2024	PÁGINA 19/22
VERIFICACIÓN	BndJAWF8RHMRLEFRBCCDE3KYJEW6NU	<a href="https://ws050.juntadeandalucia.es/verificarFirma">https://ws050.juntadeandalucia.es/verificarFirma</a>	



Para descargar una copia de este documento consulte la siguiente página web

Código Seguro de Validación 89263230ea1f48ecbfcdf14df76f1155001

Url de validación <https://sedesimplifica03.absisccloud.com/absis/idi/arx/idiarxabsaweb/castellano/asp/verificadorfirma.asp?nodeabsisini=044>

Metadatos Núm. Registro entrada: ENTRA 2024/386 - Fecha Registro: 19/01/2024 7:56:38 Origen: Origen ciudadano Estado de elaboración: Original



Nº PARC. PROYE CTO	PROPIETARIO	TÉRMINO MUNICIPAL	POLI G. Nº	PARCE LA Nº	REF. CATASTRAL	PARAJE	USOS	LONGITUD VUELO (m)	SUPERFICIE SERV. VUELO (m²)	ZONA DE NO EDIFICACIÓN (m²)	UD APOVOS	Nº APOVOS	SUPERFICIE APOVOS (m²)	SUPERFICIE SERV. PASO (m²)	OCCUPACIÓN TEMPORAL (m²)	OCCUPACIÓN TEMPORAL (días)
	ANTONIO															
382	JUNTA DE ANDALUCÍA	Pinos Puente	004	09002	18161A00409002	Vía Comunicación	Vía de comunicación de dominio público	5,51	71,70	56,87	-	-	-	-	-	-
383	HEREDEROS DE MILENA LEÓN ANTONIO	Pinos Puente	004	00006	18161A00400006	Bucor	Labor secano	66,13	687,29	677,18	1,00	AP-74	62,73	2138,32	1306,86	25,00
384	CONFEDERACIÓN HIDROGRÁFICA DEL GUADALQUIVIR-MINISTERIO DE MEDI	Pinos Puente	004	09009	18161A00409009	Hidrografía Natural	Hidrografía Natural	32,51	459,13	339,37	-	-	-	158,26	-	-
385	HEREDEROS DE MILENA LEÓN ANTONIO	Pinos Puente	005	00010	18161A00500010	Bucor	Olivos secano	-	-	-	-	-	-	330,07	-	-
386	HEREDEROS DE MILENA LEÓN ANTONIO	Pinos Puente	005	00009	18161A00500009	Bucor	Labor secano	-	-	-	-	-	-	771,40	-	-
387	TORRES PÉREZ JULIO JOSÉ	Pinos Puente	005	00011	18161A00500011	Bucor	Labor regadío	209,32	3757,69	2030,71	-	-	-	68,60	78,08	25,00
388	ROLDAN Y PONCE DE LEÓN MARÍA DE LA LUZ	Pinos Puente	005	00012	18161A00500012	Bucor	Labor regadío	47,33	501,98	519,61	1,00	AP-75	62,73	28,83	1228,78	25,00
389	JUNTA DE ANDALUCÍA	Pinos Puente	005	09016	18161A00509016	Hidrografía Construida	Hidrografía Construida	4,86	55,96	48,98	-	-	-	91,93	-	-
390	JIMÉNEZ MARTÍN RODRIGO SANTILAGO ALCALA MARIA	Pinos Puente	005	00008	18161A00500008	Bucor	Olivos secano	-	-	-	-	-	-	711,10	-	-
391	SÁNCHEZ ALFONSO DIEGO SÁNCHEZ ALFONSO JOSÉ RAFAEL SÁNCHEZ ALFONSO MANUEL	Pinos Puente	005	00007	18161A00500007	Bucor	Olivos secano	119,43	2189,99	1194,47	-	-	-	-	-	-
392	DIPUTACIÓN DE GRANADA	Pinos Puente	005	09009	18161A00509009	Vía Comunicación	Vía de comunicación de dominio público	5,86	130,54	58,57	-	-	-	-	-	-
393	SÁNCHEZ GONZÁLEZ JUAN JOSÉ	Pinos Puente	005	00005	18161A00500005	Bucor	Olivos secano	159,92	3023,31	1586,04	-	-	-	617,45	128,64	25,00
394	ROMERO SIERRA JOSÉ	Pinos Puente	005	00006	18161A00500006	Bucor	Olivos secano	112,13	1410,43	1135,92	1,00	AP-76	110,25	23,45	1178,22	25,00
395	JUNTA DE ANDALUCÍA	Pinos Puente	005	09012	18161A00509012	Vía Comunicación	Vía de comunicación de dominio público	7,88	114,54	66,88	-	-	-	-	-	-
396	SERRANO LÓPEZ JOSÉ Y RAFAEL	Pinos Puente	005	00023	18161A00500023	Bucor	Olivos secano	244,04	3527,77	2322,56	1,00	AP-77	110,25	479,59	1306,86	25,00
397	AJUNTAMIENTO DE PINOS PUENTE	Pinos Puente	005	09011	18161A00509011	Camino de Pinos	Vía de comunicación de dominio público	11,20	297,59	121,71	-	-	-	-	-	-
398	CONFEDERACIÓN HIDROGRÁFICA DEL GUADALQUIVIR-MINISTERIO DE MEDI	Pinos Puente	005	09008	18161A00509008	Barranco Hondo	Hidrografía Natural	4,81	162,70	134,09	-	-	-	-	-	-
399	CONFEDERACIÓN HIDROGRÁFICA DEL GUADALQUIVIR-MINISTERIO DE MEDI	Pinos Puente	005	09006	18161A00509006	Peñoncillos	Hidrografía natural	-	-	0,63	-	-	-	-	-	-
400	HEREDEROS DE DE LA PUERTA SALAMANCA ROSARIO VIRGILI GARCIA ADOLFO	Pinos Puente	005	00042	18161A00500042	Bucor	Olivos regadío	503,33	10758,00	5034,81	2,00	AP-78-79	143,73	1942,22	2613,72	25,00
401	VIRGILI DE LA PUERTA ROSARIO VIRGILI GARCIA ADOLFO	Pinos Puente	005	00043	18161A00500043	Bucor	Olivos secano	-	-	47,28	-	-	-	888,64	-	-
402	COBO ACEITUNO JUANA MARIA COBO ACEITUNO MANUELA PILAR	Pinos Puente	005	00060	18161A00500060	Bucor	Olivos regadío	235,42	4046,52	2357,16	1,00	AP-80	46,65	504,67	1306,86	25,00
403	AJUNTAMIENTO DE PINOS PUENTE	Pinos Puente	005	09007	18161A00509007	Camino de Pinos	Vía de comunicación	8,45	151,22	84,49	-	-	-	1708,66	-	-

FIRMADO POR	GUMERSINDO CARLOS FERNANDEZ CASAS	15/01/2024	PÁGINA 20/22
VERIFICACIÓN	BndJAWF8RHMRLEFRBCCDE3KYJEW6NU	<a href="https://ws050.juntadeandalucia.es/verificarFirma">https://ws050.juntadeandalucia.es/verificarFirma</a>	

Para descargar una copia de este documento consulte la siguiente página web

Código Seguro de Validación	89263230ea1f48ecbfcdf14df76f1155001
Url de validación	<a href="https://sedesimplifica03.abiscloud.com/abis/idi/arx/idiarxabsaweb/castellano/asp/verificadorfirma.asp?nodeabsisini=044">https://sedesimplifica03.abiscloud.com/abis/idi/arx/idiarxabsaweb/castellano/asp/verificadorfirma.asp?nodeabsisini=044</a>
Metadatos	Núm. Registro entrada: ENTRA 2024/386 - Fecha Registro: 19/01/2024 7:56:38 Origen: Origen ciudadano Estado de elaboración: Original





Nº PARC. PROYE. CTO	PROPIETARIO	TÉRMINO MUNICIPAL	POLI G. Nº	PARCE LA Nº	REF. CATASTRAL	PARAJE	USOS	LONGITUD VUELO (m)	SUPERFICIE SERV. VUELO (m²)	ZONA DE NO EDIFICACIÓN (m²)	UD APOVOS	Nº APOVOS	SUPERFICIE APOVOS (m²)	SUPERFICIE SERV. PASO (m²)	OCCUPACIÓN TEMPORAL (m²)	OCCUPACIÓN TEMPORAL (días)
404	TORRES JIMÉNEZ JOSÉ	Pinos Puente	005	00040	18161A00500040	Bucor	de dominio público	290,30	5232,13	2899,51	1,00	AP-81	62,73	407,86	1206,39	25,00
405	LÓPEZ SUÁREZ GUADALUPE	Pinos Puente	005	00059	18161A00500059	Bucor	Olivos secoano	205,18	3375,90	2052,84	-	-	-	-	18,68	25,00
406	AVUNTAMIENTO DE PINOS PUENTE	Pinos Puente	005	09001	18161A00509001	Via de comunicación	Via de comunicación de dominio público	1,97	22,48	19,72	-	-	-	-	35,04	25,00
407	VÍA DE COMUNICACIÓN	Astarfe	001	09013	18023A00109013	Via o camino de comunicación	Via de comunicación de dominio público	2,13	23,77	21,35	-	-	-	-	46,74	25,00
408	MAZA ZAFRA MARIANO	Astarfe	001	00055	18023A00100055	Cementerio	Olivos secoano	122,46	2014,66	1225,94	1,00	AP-82	62,73	19,84	1206,39	25,00
409	VÍA DE COMUNICACIÓN	Astarfe	001	09007	18023A00109007	Via o camino de comunicación	Via de comunicación de dominio público	4,03	88,03	40,30	-	-	-	-	-	-
410	GÁMEZ BARRERA JOSÉ	Astarfe	001	00057	18023A00100057	Rozas	Olivos regadío	168,82	3394,08	1674,28	-	-	-	667,75	-	-
411	CANO VILLEGAS MIGUEL	Astarfe	001	00089	18023A00100089	Rozas	Olivos regadío	208,03	5370,36	2107,07	1,00	AP-83	80,10	105,52	1306,86	25,00
412	NAVERO PAREJA ROCÍO	Astarfe	001	00080	18023A00100080	Rozas	Olivar	303,58	12140,27	3033,97	-	-	-	-	-	-
413	VIENTES CANO MARIA GEMA	Astarfe	001	00098	18023A00100098	Rozas	Olivar	195,60	3280,99	1972,21	1,00	AP-84	80,10	981,07	1306,86	25,00
414	HEREDEROS DE FERNÁNDEZ RIVERA FRANCISCO JAVIER FERNÁNDEZ RIVERA ADOBRACIÓN FERNÁNDEZ RIVERA FRANCISCA	Astarfe	001	00070	18023A00100070	Rozas	Olivos secoano	266,40	4833,30	2686,49	1,00	AP-85	54,02	556,85	1306,86	25,00
415	BERLANGO ROMERO ANTONIO LUIS CANO VISITACIÓN	Astarfe	001	00069	18023A00100069	Rozas	Olivos secoano	264,18	5416,17	2620,66	1,00	AP-86	39,88	453,86	1306,86	25,00
416	LUCENA SERRANO CELESTINA MAZA HERRERA FRANCISCO	Astarfe	001	00094	18023A00100094	Rozas	Olivos secoano	-	-	-	-	-	-	957,73	-	-
417	HEREDEROS DE MAZA ZAFRA FRANCISCO	Astarfe	001	00067	18023A00100067	Rozas	Olivos secoano	105,63	1007,28	1056,60	1,00	AP-87	33,64	360,87	1306,86	25,00
418	MAZA ZAFRA JOSÉ	Astarfe	001	00066	18023A00100066	Rozas	Olivos secoano	93,28	890,69	933,08	1,00	AP-88	33,64	306,04	1306,86	25,00
419	MAZA ZAFRA ANTONIO	Astarfe	001	00065	18023A00100065	Rozas	Olivos secoano	96,24	980,19	963,91	1,00	AP-89	80,05	235,64	1093,27	25,00
420	HEREDEROS DE MAZA HERRERA MARIANO	Astarfe	001	00093	18023A00100093	Rozas	Olivos secoano	-	-	-	-	-	-	596,66	-	-
421	GARZÓN RUIZ MARIA DE LOS ANGELES MAZA ZAFRA MARIANO	Astarfe	001	00064	18023A00100064	Rozas	Olivos secoano	133,03	2752,09	1337,93	-	-	-	33,34	213,59	25,00
422	HEREDEROS DE MAZA HERRERA JOSÉ RUIZ JIMÉNEZ AVELLA	Astarfe	001	00068	18023A00100068	Rozas	Olivos secoano	-	-	-	-	-	-	386,11	-	-
423	VÍA DE COMUNICACIÓN	Astarfe	001	09004	18023A00109004	Via o camino de comunicación	Via de comunicación de dominio público	5,66	152,54	54,27	-	-	-	-	-	-
424	LUCENA LUCENA FRANCISCO JAVIER LUCENA LUCENA JOSÉ JUAN LUCENA LUCENA PAULA LUCENA MACIAS ANTONIA LUCENA MACIAS ANTONIA	Astarfe	001	00002	18023A00100002	C Guardia	Olivos secoano	245,69	5952,55	2435,84	-	-	-	1048,70	-	-
425	LUCENA SERRANO JUAN	Astarfe	001	00001	18023A00100001	C Guardia	Olivos secoano	172,24	2741,01	1742,64	1,00	AP-90	110,25	106,94	1306,86	25,00

FIRMADO POR	GUMERSINDO CARLOS FERNANDEZ CASAS	15/01/2024	PÁGINA 21/22
VERIFICACIÓN	BndJAWF8RHMRLEFRBCCDE3KYJEW6NU	<a href="https://ws050.juntadeandalucia.es/verificarFirma">https://ws050.juntadeandalucia.es/verificarFirma</a>	



Para descargar una copia de este documento consulte la siguiente página web

Código Seguro de Validación 89263230ea1f48ecbfcdf14df76f1155001

Url de validación <https://sedesimplifica03.abiscloud.com/abis/idi/arx/idiarxabsaweb/castellano/asp/verificadorfirma.asp?nodeabsisini=044>

Metadatos Núm. Registro entrada: ENTRA 2024/386 - Fecha Registro: 19/01/2024 7:56:38 Origen: Origen ciudadano Estado de elaboración: Original





Nº PARC. PROYE. CTO	PROPIETARIO	TÉRMINO MUNICIPAL	POLI G. Nº	PARCE LA Nº	REF. CATASTRAL	PARAJE	USOS	LONGITUD VUELO (m)	SUPERFICIE SERV. VUELO (m²)	ZONA DE NO EDIFICACIÓN (m²)	UD APOVOS	Nº APOVOS	SUPERFICIE APOVOS (m²)	SUPERFICIE SERV. PASO (m²)	OCCUPACIÓN TEMPORAL (m²)	OCCUPACIÓN TEMPORAL (días)
426	DIPUTACIÓN DE GRANADA	Atarfe	900	09105	18023A090009105	Carretera GR-3412	Vía de comunicación de dominio público	8,01	151,21	80,14	-	-	-	8,60	-	-
427	CA ANDALUCÍA C ECONOMÍA Y H	Atarfe	009	09014	18023A00900014	Hidrografía construida	Hidrografía construida	1,01	18,97	12,90	-	-	-	12,19	-	-
428	REI/JON ZAFRA JUAN	Atarfe	009	00077	18023A00900077	Vega Baja	Labor regadío	-	6,61	55,99	-	-	-	-	-	-
429	MOLINA MORENO EDUARDO REI/JON ZAFRA CARMEN	Atarfe	009	00076	18023A00900076	Vega Baja	Labor regadío	22,65	374,38	181,40	-	-	-	-	32,47	25,00
430	REI/JON ZAFRA JOSE	Atarfe	009	00075	18023A00900075	Vega Baja	Labor regadío	40,06	595,87	361,58	-	-	-	-	473,39	25,00
431	REI/JON ZAFRA FRANCISCO	Atarfe	009	00009	18023A00900009	Vega Baja	Labor regadío	116,91	1631,95	1345,35	1,00	AP-91	110,25	33,82	1321,63	25,00
432	MARTIN JIMÉNEZ BRIGIDA MARTIN JIMÉNEZ ENCARNAACION MARTIN JIMÉNEZ JORGE	Atarfe	009	00010	18023A00900010	Vega Baja	Labor regadío	141,94	1999,03	1115,25	1,00	AP-92	132,11	608,99	558,99	25,00
433	BRUQUE SOTO ANTONIO	Atarfe	009	00011	18023A00900011	Vega Baja	Olivos regadío	42,74	652,60	606,05	1,00	AP-92	24,15	828,19	227,24	25,00
434	MEGIAS OCAÑA JUAN FRANCISCO	Atarfe	009	00012	18023A00900012	Vega Baja	Labor regadío	49,80	1062,85	431,50	-	-	-	-	-	-
435	HEREDEROS DE MAZA ZAFRA	Atarfe	009	00013	18023A00900013	Vega Baja	Labor regadío	16,24	382,96	163,14	-	-	-	-	-	-
436	MAZA ZAFRA ANTONIO	Atarfe	009	00014	18023A00900014	Vega Baja	Labor regadío	-	0,21	20,83	-	-	-	-	-	-
437	CONFEDERACION HIDROGRAFICA DEL GUADALQUIVIR-MINISTERIO DE MEDI	Atarfe	900	09202	18023A090009202	Rio Cubillas	Hidrografía natural	33,81	914,81	366,26	-	-	-	-	-	-
438	BOLIVAR LUCENA MARIA DEL CARMEN BOLIVAR PEREZ JOSE LUIS	Atarfe	010	00031	18023A01000031	Cortijo del teniente	Olivar	71,09	1972,16	715,99	-	-	-	-	-	-
439	CA ANDALUCÍA C ECONOMÍA Y H	Atarfe	010	09002	18023A01009002	Hidrografía construida	Hidrografía construida	1,96	53,54	21,42	-	-	-	-	-	-
440	BOLIVAR LUCENA MARIA DEL CARMEN BOLIVAR PEREZ JOSE LUIS	Atarfe	010	00003	18023A01000003	Cortijo del teniente	Olivar	57,56	1453,14	562,18	-	-	-	-	-	-
441	AVUNTAMIENTO DE ATARFE	Atarfe	010	09001	18023A01009001	Via o camino de comunicación	Via de comunicación de dominio público	4,58	106,04	54,81	-	-	-	-	-	-
442	BOLIVAR LUCENA MARIA DEL CARMEN BOLIVAR PEREZ JOSE LUIS	Atarfe	010	00009	18023A01000009	Cortijo del teniente	Olivar	81,43	1367,98	809,44	1,00	AP-93	65,80	508,68	1306,86	25,00
443	BOLIVAR PEREZ ANTONIO JESUS	Atarfe	010	00028	18023A01000028	Cortijo del teniente	Olivos regadío	-	-	-	-	-	-	893,00	-	-
444	HEREDEROS DE SANZ-PASTOR MELLAO FERNANDO	Atarfe	010	00004	18023A01000004	Cuna Alta y Morrones	Pastos	-	-	-	-	-	-	668,52	-	-

FIRMADO POR	GUMERSINDO CARLOS FERNANDEZ CASAS	15/01/2024	PÁGINA 22/22
VERIFICACIÓN	BndJAWF8RHMRLEFRBCCDE3KYJEW6NU	<a href="https://ws050.juntadeandalucia.es/verificarFirma">https://ws050.juntadeandalucia.es/verificarFirma</a>	

Para descargar una copia de este documento consulte la siguiente página web

Código Seguro de Validación	89263230ea1f48ecbfcd14df76f1155001
Url de validación	<a href="https://sedesimplifica03.abiscloud.com/abis/idi/ax/idiarxabsaweb/castellano/asp/verificadorfirma.asp?nodeabsisini=044">https://sedesimplifica03.abiscloud.com/abis/idi/ax/idiarxabsaweb/castellano/asp/verificadorfirma.asp?nodeabsisini=044</a>
Metadatos	Núm. Registro entrada: ENTRA 2024/386 - Fecha Registro: 19/01/2024 7:56:38 Origen: Origen ciudadano Estado de elaboración: Original

